

Comune: MOSCIANO SANT'ANGELO (TE) - Cod. F764
Interrogazione per Particella - Terreni
 *** Procedura Catasto 2000 - Copia non commercializzabile ***

Situazione Particella dal 25/07/2014																	
Str	Foglio	Numero	Sub.	Pz.	Qua.	Desc.	Qualità	CL	HA.	A.	CA	Dominicale €	Agrario €	Dominici ale €	Agrario €	Deduzioni	Annotazioni
1	36	836			1	SEMINATIVO		2	0	3	80	2,94	2,08	5,700	3,990		
Etichaccia	Registraz.	Tipo e numero nota		Registraz.		Tipo e numero nota		Termine		Registraz.		Tipo e numero nota					
25/07/2014	25/07/2014	Frazionamento n. 93216.1/2014															

Situazione Intestatori dal 25/07/2014

M.O.		Intestato		Titolo	
1	COMUNE DI MOSCIANO SANT'ANGELO con sede in MOSCIANO SANT'ANGELO (TE) - C.F.:82000070670	Proprietari' 1/1			
Etichaccia	Registraz.	Tipo e numero nota		Termine	
25/07/2014	25/07/2014	Frazionamento n. 93216.1/2014			

Comune: MOSCIANO SANT'ANGELO (TE) - Cod. F764
Interrogazione per Particella - Terreni
 *** Procedura Catasto 2000 - Copia non commercializzabile ***

Situazione Particella dal 14/06/2004

St. Foglio	Numero	Sub.	Fz.	Qua.	Desc. Qualita	Cl.	HA.	A.	CA	Dominicale €	Agrario €	Dominicale €	Agrario €	Deduzioni	Annotazioni
1	36			3	SEMIN ARBOR	1	0	0	54	0,52	0,35	999	675		
Efficacia	Registraz.	Tipo e numero nota													
14/06/2004	14/06/2004	Frazionamento n. 73524.1/2004													

Situazione Intestatarî dal 25/11/2006

N.O.	Intestato	Titolo													
1	ABRUZZO COSTRUZIONI DI TULLI BERARDO E C. S.A.S. con sede in MOSCIANO SANT'ANGELO (TE) - C.F.:00659600670	Proprieta' 1/1													
Efficacia	Re. straz.	TI. e e numero nota													
25/11/2006	25/11/2006	Volture automatica da Conservatore n. 13283.1/2006													
		Termine	Registraz.	Tipo e numero nota											

Situazione Intestatarî dal 16/11/2004

N.O.	Intestato	Titolo													
1	SAC & BMG S.R.L. con sede in TERAMO (TE) - C.F.:01560740670	Proprieta' 1/1													
Efficacia	Registraz.	Ipo e numero nota													
16/11/2004	20/12/2004	Nota di voltura o variazione n. 8070.1/2004													
		Termine	Registraz.	Tipo e numero nota											
		25/11/2006	25/11/2006	Volture automatica da Conservatore n. 13283.1/2006											

Situazione Intestatarî dal 14/06/2004

N.O.	Intestato	Titolo													
1	COMUNE DI MOSCIANO SANT'ANGELO con sede in MOSCIANO SANT'ANGELO (TE) - C.F.:82000070670	Proprieta' 1/1													
Efficacia	Registraz.	Tipo e numero nota													
14/06/2004	14/06/2004	Frazionamento n. 73524.1/2004													
		Termine	Registraz.	Ipo e numero nota											
		16/11/2004	20/12/2004	Nota di voltura o variazione n. 8070.1/2004											

Comune: MOSCIANO SANT'ANGELO (TE) - Cod. F764
Interrogazione per Particella - Terreni
 *** Procedura Catasto 2000 - Copia non commercializzabile ***

Situazione Particella dal 14/06/2004

St	Foglio	Numero	Sub.	Pz.	us.	Desc.	Qualità	CI	HA	A.	CA	Dominicale €	Agrario €	Dominicale €	Agrario €	Deduzioni	Annotazioni
1	36	661			3	SEMIN	ARBOR	1	0	0	69	0,55	0,38	1.092	738		
Efficacia: Reg. I/straz. Tipo e numero nota																	
14/06/2004 14/06/2004 Frazionamento n. 73524.1/2004																	

Situazione Intestatari dal 25/11/2006

N.	Intestato	Titolo
1	ABRUZZO COSTRUZIONI DI TULLI BERAPO & C. SAS con sede in MOSCIANO SANT'ANGELO (TE) - C.F.:0065960670	Proprietà 1/1
Efficacia: Reg. I/straz. Tipo e numero nota		
25/11/2006 21/11/2006 Nota di voltura o variazione n. 10379.1/2006		
Termine: Reg. I/straz. Tipo e numero nota		

Situazione Intestatari dal 14/06/2004

N.O.	Intestato	Titolo
1	COMUNE DI MOSCIANO SANT'ANGELO con sede in MOSCIANO SANT'ANGELO (TE) - C.F.:0200070670	Proprietà 1/1
Efficacia: Reg. I/straz. Ipo e numero nota		
14/06/2004 14/06/2004 Frazionamento n. 73524.1/2004		
Termine: Reg. I/straz. Tipo e numero nota		
14/06/2004 14/06/2004 Frazionamento n. 73524.1/2004		

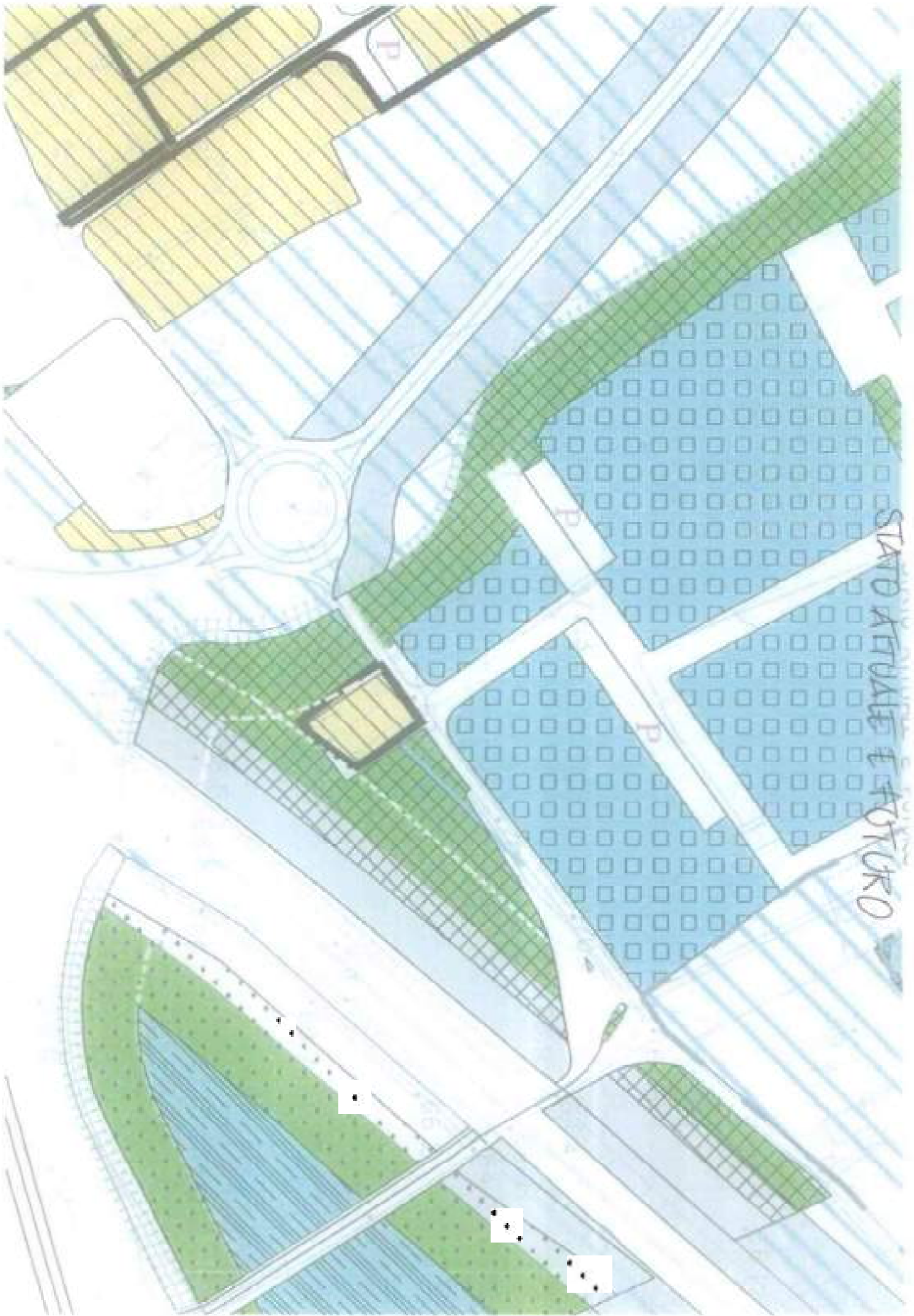
Comune: MOSCIANO SANT'ANGELO (TE) - Cod. F764
Interrogazione per Particella - Terreni
 *** Procedura Catasto 2000 - Copia non commercializzabile ***

Situazione Particella dal 25/07/2014

St. Foglio	Sub.	Pz.	Qua.	Desc. Qualità	Cl.	HA.	A	CA	Dominicale €	Agrario €	Dominicale €	Agrario €	Deduzioni	Annotazioni
1	36	832	1	SEMINATIVO	2	0	0	70	0,54	0,38	1.050	735		
Efficacia: Registraz. Ipo e numero nota														
25/07/2014 25/07/2014 Frazionamento n. 93215.1/2014														
Termine Registraz. Tipo e numero nota														

Situazione Intestatari dal 25/07/2014

N.O.	Intestatato	Titolo
1	ABRUZZO COSTRUZIONI DI TULLIO BERARDO E C. S.A.S. con sede in MOSCIANO SAKT'ANGELO (TE) - C.F.:00659600670	Proprietà 1/1
Efficacia: Registraz. Tipo e numero nota		
25/07/2014 25/07/2014 Frazionamento n. 93215.1/2014		
Termine Registraz. Tipo e numero nota		



Comune: MOSCIANO SANT'ANGELO (TE) - Cod. F764
Interrogazione per Particella - Terreni
 *** Procedura Catasto 2000 - Copia non commercializzabile ***

Situazione Particella dal 28/08/1987

St	Foglio	Numero	Sub.	Pz.	us.	Desc.	Qualità	Cl	HA	A	CA	Dominicale €	Agrario €	Dominicale €	Agrario €	Deduzioni	Annotazioni
4	5	211	1			SEMINATIVO	Z		0	13	30	10,3	7,21	19,950	13,965		diviso nel vol. 211-454
Efficacia Registraz. Ipo e numero nota Termine Registraz. Tipo e numero nota																	
28/08/1987 21/02/2002 Frazionamento n. 43.31987																	

Situazione Particella dal 11/06/1984

St	Foglio	Numero	Sub.	Pz.	Qua.	Desc.	Qualità	Cl	HA	A	CA	Dominicale €	Agrario €	Dominicale €	Agrario €	Deduzioni	Annotazioni
5	5	211	1			SEMINATIVO	Z		0	13	30	10,303	7,212	19,950	13,965		
Efficacia Registraz. Tipo e numero nota Termine Registraz. Tipo e numero nota																	
11/06/1984 27/10/1995 Voltura n. 2864.1/1984																	

Situazione Intestatori dal 11/06/1984

N.O.	Intestato	Titolo
1	FIORETTI EMIDIO nato a <u>MI</u> SCIANO SANT'ANGELO (<u>TI</u>) il 25/09/1931 - <u>F.</u> :FRITMDE36P25F764F	Proprietà 1/2
2	MARINOZZI IDA nata a <u>MO</u> S CIANO SANT'ANGELO (<u>TE</u>) il 22/03/1939 - <u>F.</u> :MRNDIA39C62F764Q	Proprietà 1/2
Efficacia Registraz. Tipo e numero nota Termine Registraz. Tipo e numero nota		
11/06/1984 21/02/2002 Nota di voltura o variazione n. 2864.1/1984		

Situazione Intestatori dal 11/06/1984

N.O.	Intestato	Titolo
1	FIORETTI EI IDI nato a <u>MI</u> SCIANO SANT'ANGELO (<u>TI</u>) il 25/09/1936 - C.F.:FRITMDE36P25F764F	Proprietà 1/2
2	MARINOZZI IDA nata a <u>MO</u> S CIANO SANT'ANGELO (<u>TE</u>) il 22/03/1939 - C.F.:MRNDIA39C62F764Q	Proprietà 1/1
Efficacia Registraz. Tipo e numero nota Termine Registraz. Tipo e numero nota		
11/06/1984 27/10/1995 Voltura n. 1/1984		

Situazione Intestatori dal 05/02/1985

N.O.	Intestato	Titolo
1	I TUTUTO DEL BAMBINI GESU CON SEDE CENTRALE IN <u>ROMA</u>	
Efficacia Registraz. Tipo e numero nota Termine Registraz. Tipo e numero nota		
05/02/1985 Implantato 11/06/1984 21/02/2002 Nota di voltura o variazione n. 2864.1/1984		

Comune: MOSCIANO SANTANGELO (TE) - Cod. F764
Interrogazione per Particella - Terreni
 *** Procedura Catasto 2000 - Copia non commercializzabile ***

Situazione Particella dal 28/08/1987																			
St	Foglio	Numero	Sub.	Pz.	ua.	Dasc.	Qualità	CI	HA	A.	CA	Dominicale €	Agrario €	Dominicale €	Agrario €	Deduzioni	Annotazioni		
2	5	420			3		SEMIN ARBOR	2	0	9	10	6,58	5,4	12.740	10,465		crispo nel 1984 420-430		
Efficacia													Registraz.	Ipo e numero nota	Termine	Registraz.	Tipo e numero nota		
28/08/1987													21/02/2002	Frazionamento n. 43. 1/1987					

Situazione Particella dal 30/05/1987																			
St	Foglio	Numero	Sub.	Pz.	Qua.	Dasc.	Qualità	CI	HA	A.	CA	Dominicale €	Agrario €	Dominicale €	Agrario €	Deduzioni	Annotazioni		
1	5	420			3		SEMIN ARBOR	2	0	9	40	5,8	5,58	13.160	10,810		crispo nel 1984 420-430		
Efficacia													Registraz.	Tipo e numero nota	Termine	Registraz.	Ipo e numero nota		
30/05/1987													21/02/2002	Frazionamento n. 18. 1/1987	28/08/1987	21/02/2002	Frazionamento n. 43. 1/1987		

Situazione Intestatari dal 30/05/1987																	
N.O.	Intestato											Titolo					
1	FIORETTI EMIDIO nato a MOSCIANO SANTANGELO (TE) il 26/09/1938 - . . .IFRTMDE36P25F754F											Proprietà 1/2					
2	MARINOZZI IDA nata a MOSCIANO S. NT'ANGELO (TE) il 22/03/1939 - C.F.:MRNDIA19C6Z7194Q											Proprietà 1/2					
Efficacia													Registraz.	Ipo e numero nota	Termine	Registraz.	Tipo e numero nota
30/05/1987													21/02/2002	Frazionamento n. 18. 1/1987			

Comune: MOSCIANO SANT'ANGELO (TE) - Cod. F764
Interrogazione per Particella - Terreni
 *** Procedura Catasto 2000 - Copia non commercializzabile ***

Situazione Particella dal 12/06/2001

SI	Foglio	Numero	Sub	P.z.	Qua.	Desc.	Qualità	CL	HA	A	CA	Dominicale €	Agrario €	Dominicale €	Agrario €	Deduzioni	Annotazioni
1	5	731			3	SEMIN	ARBOR	2	0	1	42	1.027	0,843	1.968	1.833		
Efficacia:		Registraz.	Tipo e numero nota		Registraz.		Tipo e numero nota		Terminie		Registraz.		Tipo e numero nota				
12/06/2001		12/06/2001	Frazionamento n. 2556-1/2001														

Situazione Intestatari dal 12/06/2001

N.O.	Intestato	Titolo
1	FIORETTI EMIDIO nato a MOSCIANO SANT'ANGELO (TE) il 25/09/1936 - C.F.:FRTMDE36P25FT54F	Proprietà 1/2
2	MARINOZZI IDA nata a MOSCIANO SANT'ANGELO (TE) il 22/03/1939 - C.F.:MRNDJAS39C62F784Q	Proprietà 1/2
Efficacia		Terminie
12/06/2001		Registraz.
12/06/2001		Frazionamento n. 2556-1/2001
		Registraz.
		Tipo e numero nota

Comune: MOSCIANO SANT'ANGELO (TE) - Cod. F764
Interrogazione per Particella - Terreni
 *** Procedura Catasto 2000 - Copia non commercializzabile ***

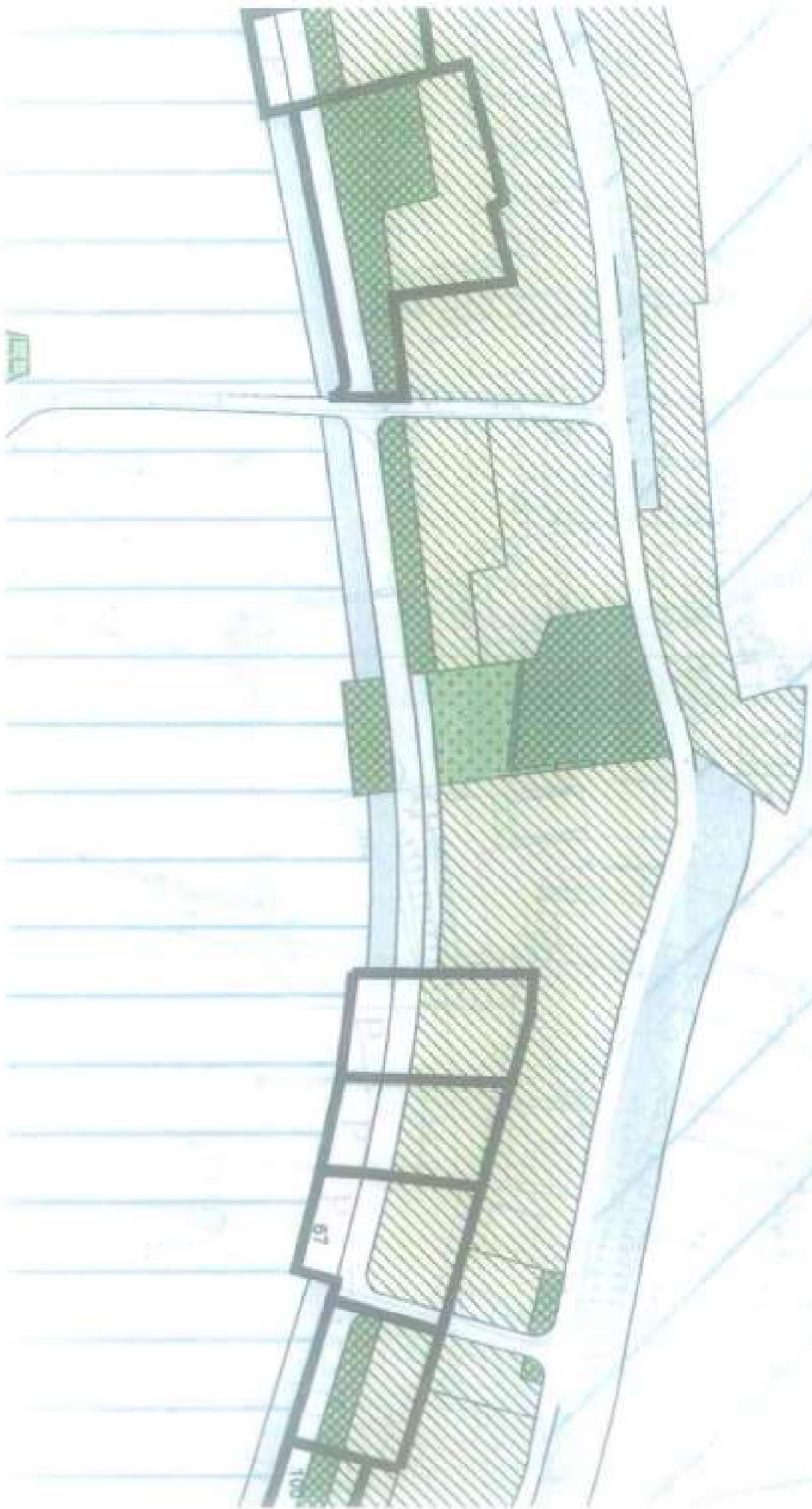
Situazione Particella dal 12/06/2001

St	Foglio	Numero	Sub.	Pz.	Qua.	Desc. Qualità	Cl.	HA	A	CA	Dominicale €	Agrario €	Dominicale €	Agrario €	Deduzioni	Annotazioni
1	5	727			3	SEMIN ARBOR	2	2	0	35	144.851	111.993	280.490	230.403		
EFFICACIA	Registraz.	Tipic e numero nota														
12/06/2001	12/06/2001	Frazionamento n. 2555-1/2001														

Situazione Intestatari dal 12/06/2001

N.O.	Intestato	Titolo
1	FI R TI EI IDIO nato a MOSCIANO SANT'ANGELO (TE) il 25/09/1936 - . . . : MARINOZZI DA nata a MOSCIANO SANT'ANGELO (TE) il 22/03/1939 - C.F.:MRNDIA39C62-F784Q	Proprietà 1/2 Proprietà 1/2
EFFICACIA	Registraz.	Tipic e numero nota
12/06/2001	12/06/2001	Frazionamento n. 2555-1/2001

STATO ATTUALE E FUTURO



Comune: MOSCIANO SANT'ANGELO (TE) - Cod. F764
Interrogazione per Particella - Terreni
 *** Procedura Catasto 2000 - Copia non commercializzabile ***

Situazione Particella dal 02/07/2001

St	Foglio	Numero	Sub.	Pz.	Qua.	Desc.	Qualità	Cl	HA	A	CA	Dominicale €	Aggr. €	Dominicale E	Aggr. E	Deduzioni	Annotazioni
2	36	635			3	SEMIN ARBOR		2	0	0	4	0,029	0,024	56	46		ato di aggronamento non conforme all'art.1, comma 6, del d.M. n.70194
Efficacia																	
02/07/2001																	
Registraz. Tabella di variazione n. 2680.1/2001																	
Termine																	
Registraz. Tipo e numero nota																	

Situazione Particella dal 02/07/2001

St	Foglio	Numero	Sub.	Pz.	Qua.	Desc.	Qualità	Cl	HA	A	CA	Dominicale €	Aggr. €	Dominicale E	Aggr. E	Deduzioni	Annotazioni
1	36	635			3	SEMIN ARBOR		2	0	0	4	0,029	0,024	56	46		
Efficacia																	
02/07/2001																	
Registraz. Frazionamento n. 2680.1/2001																	
Termine																	
Registraz. Tipo e numero nota																	
02/07/2001																	
Frazionamento n. 2680.1/2001																	
Tabella di variazione n. 2680.1/2001																	

Situazione Intestatori dal 28/11/2001

N.O.	Intestato	TITOLO
1	COMUNE DI MOSCIANO SANT'ANGELO con sede in MOSCIANO SANT'ANGELO (TE) - C.F.:82000070670	Proprietà' 1/1
Efficacia		
20/12/2001		
Registraz. Tipo e numero nota		
20/12/2001		
Voltura automatica da Conservatorie n. 11183.1/2001		
Termine		
Registraz. Tipo e numero nota		
20/12/2001		

Situazione Intestatori dal 02/07/2001

N.O.	Intestato	TITOLO
1	FIGURETTI IDA, nata a MOSCIANO SANT'ANGELO (TE) il 21/04/1938 - C.F.:FRTDIA38D61F764B	Proprietà' 1/5
2	FIGURETTI DORA, nata a MOSCIANO SANT'ANGELO (TE) il 25/05/1925 - C.F.:FRTDRO28E65F764O	Proprietà' 1/5
3	FIGURETTI LUCIA, nata a MOSCIANO SANT'ANGELO (TE) il 03/03/1927 - C.F.:FRTLCU27CA3F764P	Proprietà' 1/5
4	FIGURETTI MARIA, nata a MOSCIANO SANT'ANGELO (TE) il 09/08/1922 - C.F.:FRTNFA22M49F764V	Proprietà' 1/5
5	FIGURETTI GISELDA, nata a MOSCIANO SANT'ANGELO (TE) il 14/01/1931 - C.F.:FRITGLD31A54F764N	Proprietà' 1/5
Efficacia		
02/07/2001		
Registraz. Tipo e numero nota		
02/07/2001		
Frazionamento n. 2680.1/2001		
Termine		
Registraz. Tipo e numero nota		
20/12/2001		
Voltura automatica da Conservatorie n. 11183.1/2001		

Comune: MOSCIANO SANT'ANGELO (TE) - Cod. F764
Interrogazione per Particella - Terreni
 *** Procedura Catasto 2000 - Copia non commercializzabile ***

Situazione Particella dal 02/07/2001

1	Foglio	Numero	Sub.	Pz.	Qua.	Desc. Qualità	Cl.	HA	A	CA	Dominicale €	Agrari €	Dominicale €	Agrari €	Deduzioni	Annotazioni
2	36	597			1	SEMINATIVO	1	0	2	48	2,37	1,473	4,588	2,952		atto di aggiornamento non conforme all'art.1 comma 8, del d.M. n.70/94
Efficacia		Registraz.	Tipo e numero nota													
02/07/2001		02/07/2001	Tabella di variazione n. 2690.1/2001													
			Termine		Registraz.		Tipo e numero nota									

Situazione Particella dal 02/07/2001

St	Foglio	Numero	Sub.	Pz.	Qua.	Desc. Qualità	Cl.	HA	A	CA	Dominicale €	Agrari €	Dominicale €	Agrari €	Deduzioni	Annotazioni
1	36	597			1	SEMINATIVO	1	0	2	48	2,37	1,473	4,588	2,852		
Efficacia		Registraz.	Tipo e numero nota													
02/07/2001		02/07/2001	Frazionamento n. 2690.1/2001													
			Termine		Registraz.		Tipo e numero nota									
			02/07/2001		02/07/2001		Tabella di variazione n. 2690.1/2001									

Situazione Intestatarî dal 14/10/2004

N.O.	Intestato	Titolo
1	COMUNE DI MOSCIANO SANT'ANGELO con sede in MOSCIANO SANT'ANGELO (TE) - C.F.:82000070670	Proprietà 1/1
Efficacia		Registraz.
14/10/2004		15/11/2004
		Volture automatica da Conservatorie n. 13153.1/2004

Situazione Intestatarî dal 02/07/2001

N.O.	Intestato	Titolo
1	ELETTROIMPIANTI F.LLI FIORE - S.N.C. con sede in MOSCIANO SANT'ANGELO (TE) - C.F.:00861280675	Proprietà 1/1
Efficacia		Registraz.
02/07/2001		02/07/2001
		Frazionamento n. 2690.1/2001
		Termine
		14/10/2004
		15/11/2004
		Volture automatica da Conservatorie n. 13153.1/2004

Comune: MOSCIANO SANT'ANGELO (TE) - Cod. F764
Interrogazione per Particella - Terreni
 *** Procedura Catasto 2000 - Copia non commercializzabile ***

Situazione Particella dal 02/07/2001

St	Foglio	Numero	Sub.	Pz.	Qua.	Desc. Qualità	Cl	HA	A	CA	Dominicale	Agrario €	Dominicale €	Agrario €	Deduzioni	Annotazioni
2	36	526			1	SEMINATIVO	1	0	4	10	3,917	2,435	7,585	4,715		atto di aggiornamento non conforme all'art.1 comma 6, del D.M. n. 70/1984
Efficacia: Registratz. Tipo e numero nota																
02/07/2001 02/07/2001 Tabella di variazione n. 2680.1/2001 Termine Registratz. Tipo e numero nota																

Situazione Particella dal 02/07/2001

St	Foglio	Numero	Sub.	Pz.	Qua.	Desc. Qualità	Cl	HA	A	CA	Dominicale €	Agrario €	Dominicale €	Agrario €	Deduzioni	Annotazioni
1	36	526			1	SEMINATIVO	1	0	4	10	3,917	2,435	7,585	4,715		
Efficacia: Registratz. Tipo e numero nota																
02/07/2001 02/07/2001 Frazionamento n. 2680.1/2001 Termine Registratz. Tipo e numero nota																

Situazione Intestatari dal 28/11/2001

N.O.	Intestato	Titolo
1	COMUNE DI MOSCIANO SANT'ANGELO con sede in MOSCIANO SANT'ANGELO (TE) - C.F.:82000070670	Proprietà' 1/1
Efficacia: Re Istraz. TI o e numero nota		
28/11/2001 20/12/2001 Voltura automatica da Conservatorie n. 11183.1/2001 Termine Registratz. Tipo e numero nota		

Situazione Intestatari dal 02/07/2001

N.O.	Intestato	Titolo
1	FILORETTI IDA nata a MOSCIANO SANT'ANGELO (TE) il 2/04/1938 - C.F.:FRTDIA38D61F764B	Proprietà' 1/5
2	FILORETTI DORA nata a MOSCIANO SANT'ANGELO (TE) il 25/05/1928 - C.F.:FRDRO28E68F784C	Proprietà' 1/5
3	FILORETTI LUCIA nata a MOSCIANO SANT'ANGELO (TE) il 03/03/1927 - C.F.:FRTLCU27C43F754P	Proprietà' 1/5
4	FILORETTI MARIA nata a MOSCIANO SANT'ANGELO (TE) il 09/08/1922 - C.F.:FRIMRA22M48F764V	Proprietà' 1/5
5	FILORETTI GISELDA nata a MOSCIANO SANT'ANGELO (TE) il 14/01/1931 - C.F.:FRIGLOD31A54F754N	Proprietà' 1/5
Efficacia: Registratz. Tipo e numero nota		
02/07/2001 02/07/2001 Frazionamento n. 2680.1/2001 Termine Registratz. Tipo e numero nota		

Comune: MOSCIANO SANT'ANGELO (TE) - Cod. F764
Interrogazione per Particella - Terreni
 *** Procedura Catasto 2000 - Copia non commercializzabile ***

Situazione Particella dal 02/07/2001

SI Foglio	Numero	Sub.	Pz.	Qua.	Desc. Qualità	Cl.	HA	A	CA	Dominicale €	Agrario	Dominicale €	Agrario €	Deduzioni	Annotazioni
2	36			3	SEMIN ARBOR	1	0	0	6	0,057	0,039	111	75		atto di aggiornamento non conforme all'art.1, comma 8, del d.m. n.75194
Efficacia Registraz. Tabella e numero nota															
02/07/2001 02/07/2001 Tabella di variazione n. 2680.1/2001															
Termine Registraz. Tipo e numero nota															

Situazione Particella dal 02/07/2001

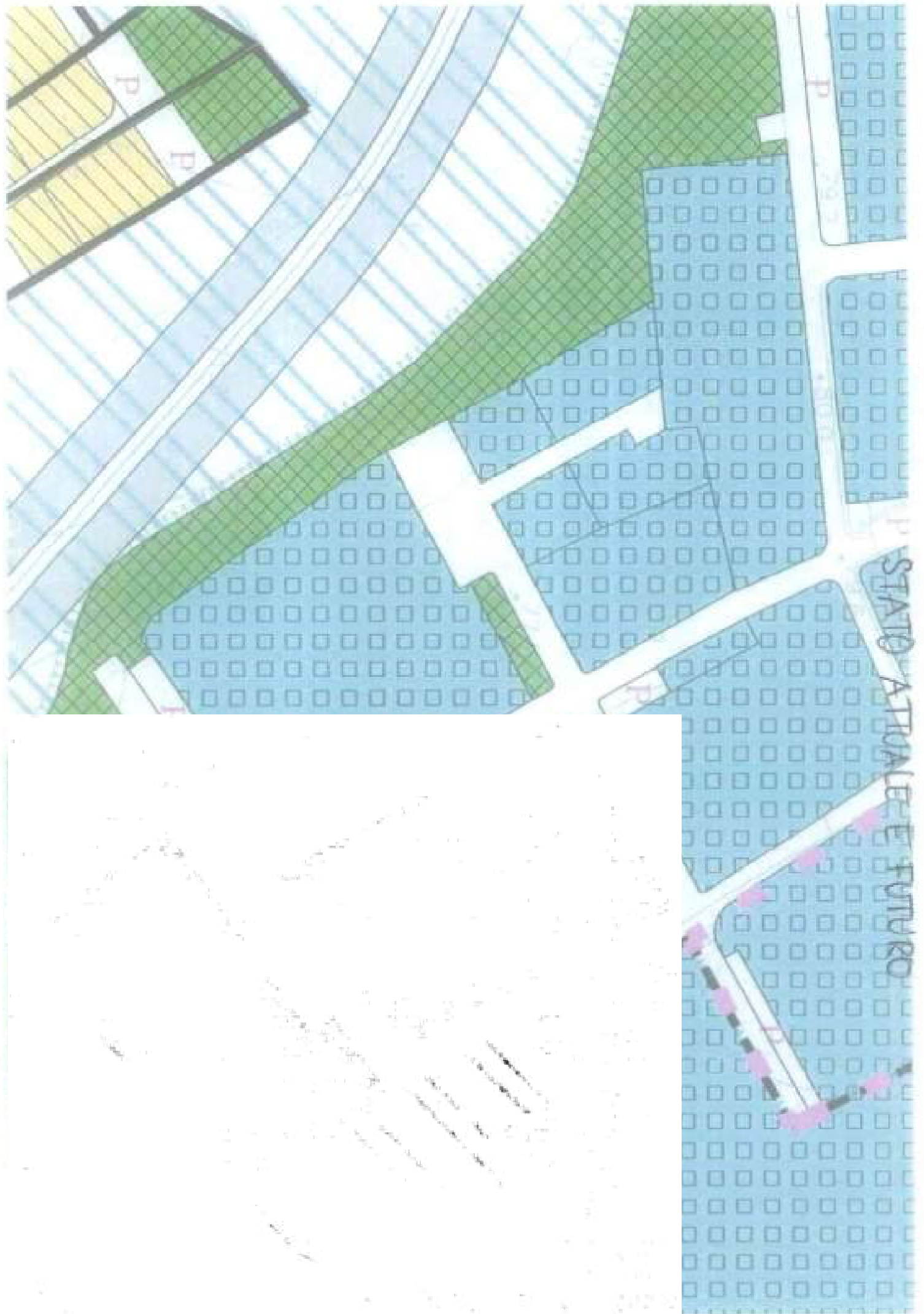
SI Foglio	Numero	Sub.	Pz.	Qua.	Desc. Qualità	Cl.	HA	A	CA	Dominicale €	Agrario €	Dominicale €	Agrario €	Deduzioni	Annotazioni
1	38			3	SEMIN ARBOR	1	0	0	6	0,057	0,039	111	75		
Efficacia Registraz. Ipo e numero nota															
02/07/2001 02/07/2001 Frazionamento n. 2680.1/2001															
Termine Registraz. Tipo e numero nota															
02/07/2001 02/07/2001 Tabella di variazione n. 2680.1/2001															

Situazione Intestatari dal 14/10/2004

N.O.	Intestato	Titolo	Proprietà	1/1
1	COMUNE DI MOSCIANO SANT'ANGELO con sede in MOSCIANO SANT'ANGELO (TE) - C.F.:82000070670		Proprietà	1/1
Efficacia Registraz. TI. o e numero nota				
14/10/2004 15/11/2004 Voltura automatica da Conservatore n. 13153.1/2004				
Termine Registraz. Tipo e numero nota				

Situazione Intestatari dal 02/07/2001

N.O.	Intestato	Titolo	Proprietà	1/1
1	ELETTROIPIANTI F.LLI FIORE - S.N.C. con sede in MOSCIANO SANT'ANGELO (TE) - C.F.:00861280675		Proprietà	1/1
Efficacia Registraz. Tipo e numero nota				
02/07/2001 02/07/2001 Frazionamento n. 2680.1/2001				
Termine Registraz. Tipo e numero nota				
14/10/2004 15/11/2004 Voltura automatica da Conservatore n. 13153.1/2004				



Comune: MOSCIANO SANT'ANGELO (TE) - Cod. F764
Interrogazione per Particella - Terreni
 *** Procedura Catasto 2000 - Copia non commercializzabile ***

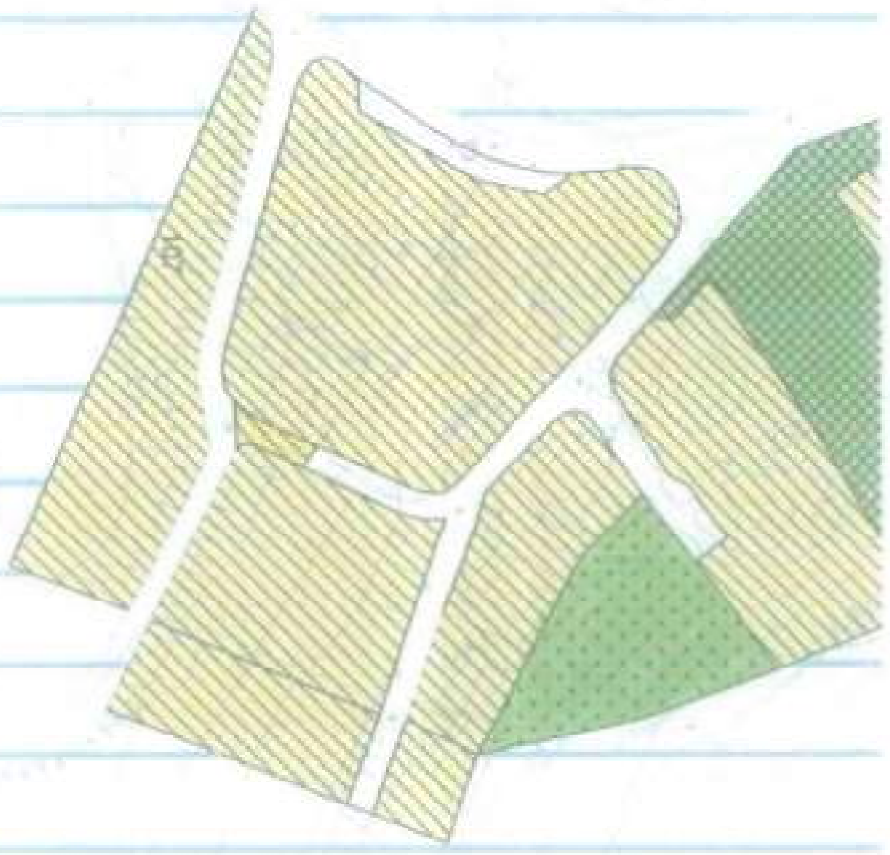
Situazione Particella dal 19/12/1983

Sl	Foglio	Numero	Sub.	Pz.	Qua.	Desc. Qualità	Cl	HA.	A.	CA	Dominicale €	Agrario €	Dominicale €	Agrario €	Deduzioni	Annotazioni
2	8	222			1	SEMINATIVO	3	0	13	20	7,84	5,135	15,180	11,880		
Efficacia:		Registraz.	Tipo e numero nota		19/12/1983		13/01/1994	Volture n. 690, 1/1984		Termini		Registraz.	Tipo e numero nota			

Situazione Intestatari dal 19/12/1983

N.O.	Intestato	Titolo	
1	COMUNE DI MOSCIANO SANT'ANGELO (TE) - C.F.:82000070670	Terrine	Registraz. Tipo e numero nota
Efficacia		19/12/1983	
19/12/1983		13/01/1994	Volture n. 690, 1/1984

STATO ATTUALE E FUTURO



Comune: MOSCIANO SANT'ANGELO (TE) - Cod. F764
Interrogazione per Particella - Terreni
 *** Procedura Catasto 2000 - Copia non commercializzabile ***

Situazione Particella dal 30/06/1999

St	Foglio	Numero	Sub.	Pz.	ua.	Desc. Qualità	CI	HA	A	CA	Dominicale €	Agrario €	Dominicale E	Agrario E	Deduzione	Annotazioni
1	45	393			3	SEMIN ARBOR	1	0	66	55	63,983	42,983	123,118	83,198		
Efficacia		Registraz.	Tipo e numero nota								Termine	Registraz.	Tipo e numero nota			
		30/06/1999	Frazionamento n. 1048.45/1991													

Situazione Intestatari dal 29/09/2005

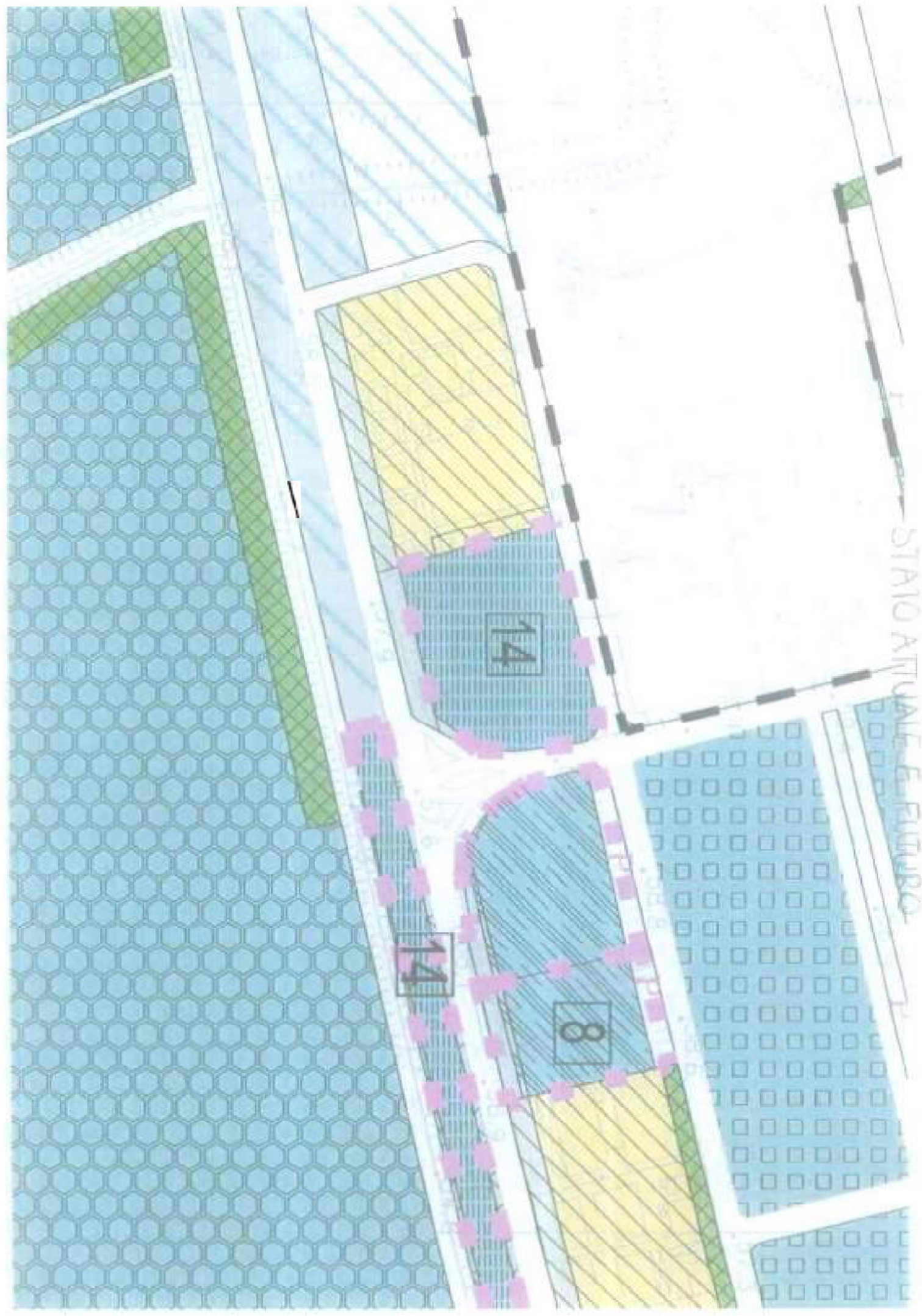
N.O.	Intestato	Titolo
1	COMUNE DI MOSCIANO SANT'ANGELO con sede in MOSCIANO SANT'ANGELO TE - C.F.:820003070670	Proprietà 1/1
Efficacia		Registraz.
30/09/2005		31/10/2005
		Volture automatica da Conservatore n. 11191.1/2005

Situazione Intestatari dal 30/06/1999

N.O.	Intestato	Titolo
1	CIAFARDONI MARIA nata a ROMA (RM) il 28/11/1955 - C.F.:CFRMRAS5568H601J	Proprietà 1/3
2	CIAFARDONI PAOLO nato a ROMA (RM) il 01/01/1954 - C.F.:CFRPLA54A01H501X	Proprietà 1/3
3	CIAFARDONI STEFANI nato a ROMA (RM) il 24/01/1986 - C.F.:CFRSFN66A24H601L	Proprietà 1/3
Efficacia		Registraz.
30/06/1999		29/09/2005
		31/10/2005
		Volture automatica da Conservatore n. 11101.1/2005

Situazione Intestatari dal 30/06/1999

N.O.	Intestato	Titolo
1	CIAFARDONI MARIA nata a ROMA (RM) il 28/11/1955 - C.F.:CFRMRAS5568H601J	Proprietà 1/3
2	CIAFARDONI PAOLO nato a ROMA (RM) il 01/01/1954 - C.F.:CFRPLA54A01H501X	Proprietà 1/3
3	CIAFARDONI STEFANO nato a ROMA (RM) il 24/01/1986 - C.F.:CFRSFN66A24H501L	Proprietà 1/3
Efficacia		Registraz.
30/06/1999		Frazionamento n. 1048.45/1991



STATION ATTUALE E FUTURO

14

14

8

Comune: MOSCIANO SANT'ANGELO (TE) - Cod. F764
Interrogazione per Particella - Terreni
 *** Procedura Catasto 2000 - Copia non commercializzabile ***

Situazione Particella dal 31/07/2003

SI	Foglio	Numero	Sub.	Pz.	Quar.	Desc. Qualita	Cl	HA	A	CA	Dominicale	Agrario €	Dominicale €	Agrario €	Deduzioni	Altrezioni
2	45	694			1	SEMINATIVO	1	0	14	66	14,01	9,71	27.121	16.859		Attrezioni atto 1 agi. formamento con confine all'arc. forma & del dmf. n. 70/104
Efficacia																
Registraz. Tabella di variazione n. 1953.1/2003																
Termine																
Registraz. Tipo e numero nota																
31/07/2003																

Situazione Particella dal 31/07/2003

SI	Foglio	Numero	Sub.	Pz.	Quar.	Desc. Qualita	Cl	HA	A	CA	Dominicale €	Agrario €	Dominici ale €	Agrario €	Deduzioni	Altrezioni
1	45	694			1	EMINATIVO	1	0	14	66	14,01	9,71	27.121	16.859		
Efficacia																
Registraz. ipo e numero nota																
Frazionamento n. 1953.1/2003																
31/07/2003																
Tabella di variazione n. 1953.1/2003																
Termine																
Registraz. Tipo e numero nota																
31/07/2003																

Situazione Intestatari dal 02/08/2004

N.O.	Intestato	TITOLO
1	MOSCIANO SANT ANGELO con sede in MOSCIANO SANT'ANGELO (TE) - C.F.:82000070670	Proprietà 1/1
Efficacia		
Registraz. Tipo e numero nota		
02/08/2004 11/08/2004 Voltura automatica da Conservatorie n. 9986.1/2004		
Termine		
Registraz. Tipo e numero nota		
31/07/2003		

Situazione Intestatari dal 31/07/2003

N.O.	Intestato	TITOLO
1	SIRIO S.R.L. con sede in TERAMO (TE) - C.F.:00915910673	Proprietà' supparticella 1/1
2	PARERE MARIA LUISA nata a PESCARA (PE) il 09/02/1939 - C.F.:PERRML539849G482B	Proprietà' per l'area
Efficacia		
Registraz. TI. o e numero nota		
31/07/2003 22/12/2003 Nota di voltura o variazione n. 212458.1/2003		
Termine		
Registraz. Tipo e numero nota		
02/08/2004 11/08/2004 Voltura automatica da Conservatorie n. 9986.1/2004		

Situazione Intestatari dal 31/07/2003

N.O.	Intestato	TITOLO
1	SIRIO S.R.L. con sede in TERAMO (TE) - C.F.:00915910673	Superficie 1/1
Efficacia		
Registraz. Tipo e numero nota		
31/07/2003 22/12/2003 Nota di voltura o variazione n. 212458.1/2003		
Termine		
Registraz. Tipo e numero nota		
31/07/2003 22/12/2003		

Comune: MOSCIANO SANT'ANGELO (TE) - Cod. F764
Interrogazione per Particella - Terreni
 *** Procedura Catasto 2000 - Copia non commercializzabile ***

Situazione Particella dal 31/07/2003

St	Foglio	Numero	Sub.	Pz.	Qua.	Desc. Qualità	Cl.	HA	A	CA	Dominicale €	Agrario €	Dominicale €	Agrario €	Deduzioni	Annotazioni
2	45	713			3	SEMIN ARBOR	1	0	0	83	0,79	0,54	1.536	1.038		atto di aggiornamento non conforme all'art.1 comma 5, del d.m.l. n.20/194
Efficacia: Registraz. Tipo e numero nota																
31/07/2003 31/07/2003 Tabella di variazione n. 1953.1/2003																
Termine																
Registraz. Tipo e numero nota																

Situazione Particella dal 31/07/2003

St	Foglio	Numero	Sub.	Pz.	Qua.	Desc. Qualità	Cl.	HA	A	CA	Dominicale €	Agrario €	Dominicale €	Agrario €	Deduzioni	Annotazioni
1	45	713			3	SEMIN ARBOR	1	0	0	83	0,79	0,54	1.536			
Efficacia: Registraz. Tipo e numero nota																
31/07/2003 31/07/2003 Frazionamento n. 1953.1/2003																
Termine																
Registraz. Tipo e numero nota																
31/07/2003 31/07/2003 Tabella di variazione n. 1953.1/2003																

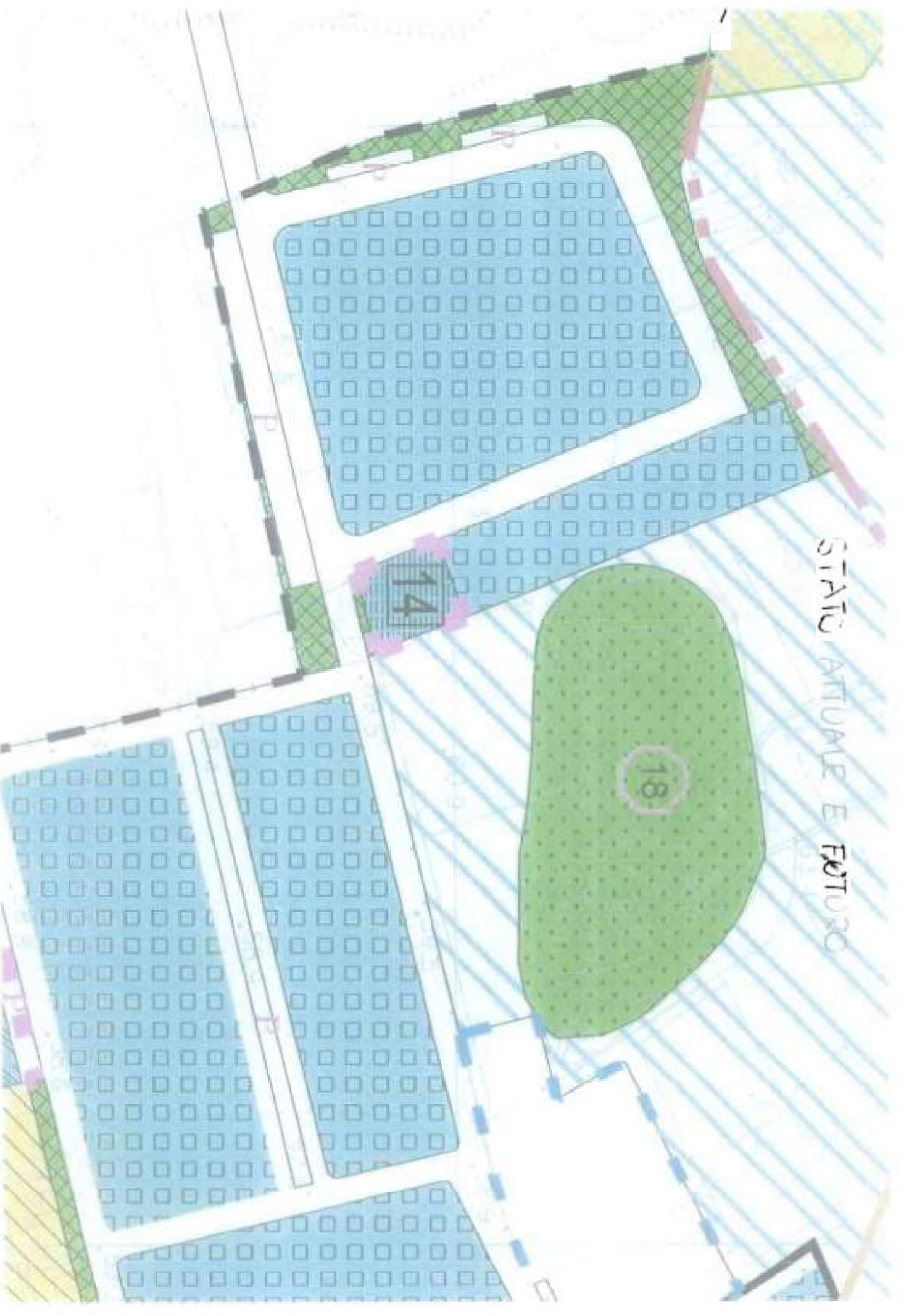
Situazione Intestatari dal 26/03/2004

N.O.	Intestato	Titolo
1	COMUNE DI MOSCIANO SANT'ANGELO con sede in MOSCIANO SANT'ANGELO (TE) - C.F.:83000070870	Proprietà 1/1
Efficacia: Registraz. Tipo e numero nota		
26/03/2004 27/04/2004 Veitura automatica da Conservatorie n. 5342.1/2004		
Termine		
Registraz. Tipo e numero nota		

Situazione Intestatari dal 31/07/2003

N.O.	Intestato	Titolo
1	DIESEL MECCANICA DI BELLACHIONIA GIANCARLO E C. S.N.C. con sede in MOSCIANO SANT'ANGELO (TE) - C.F.:00554390674	Proprietà 1/1
Efficacia: Registraz. Tipo e numero nota		
31/07/2003 31/07/2003 Frazionamento n. 1953.1/2003		
Termine		
Registraz. Tipo e numero nota		
26/03/2004 27/04/2004 Veitura automatica da Conservatorie n. 5342.1/2004		

STADIU ACTUAL E FUTURE



Comune: MOSCIANO SANT'ANGELO (TE) - Cod. F764
Interrogazione per Unità Immobiliare - Fabbricati
 *** Procedura Catasto 2000 - Copia non commercializzabile ***

Situazione Unità Immobiliare dal 25/11/2003

St. Sez.	Foglio	Numero	Sub.	Z.C.	Cat.	Cl.	Cons.	Sup.	Rendita €	Rendita E	Indirizzo	Prot. Notifica	Annotazioni
2		5	134	1	B/5	U	2036		2.208,16	4.275,600	CONTRADA COLLE MONTONE n. 3 p. T-1		
Efficacia													
Registraz. 25/11/2003 Tipo e numero nota													
Variazione n. 49712.1/2003													

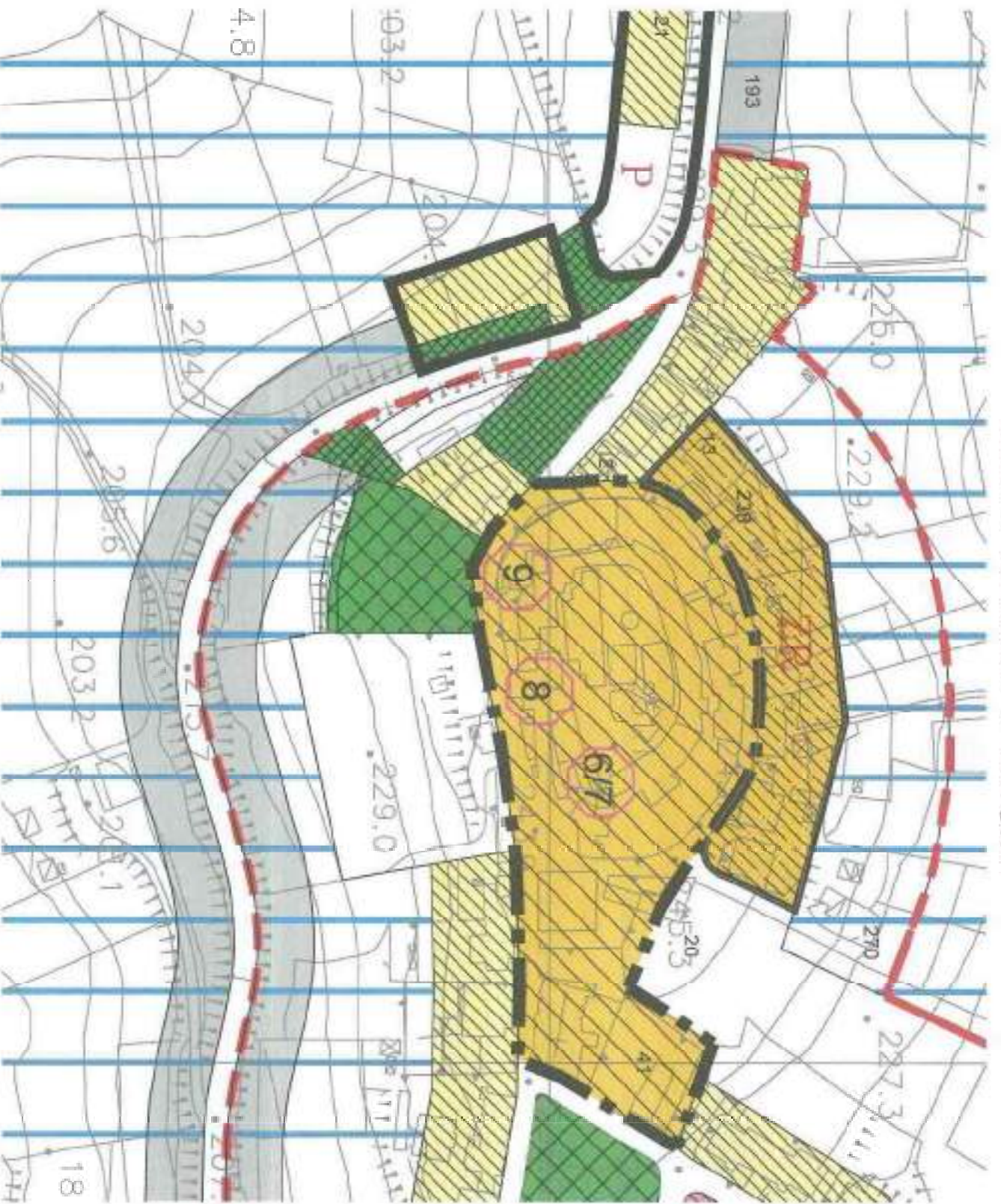
Situazione Unità Immobiliare dal 30/06/1987

St. Sez.	Foglio	Numero	Sub.	Z.C.	Cat.	Cl.	Cons.	Sup.	Rendita €	Rendita E	Indirizzo	Prot. Modifica	Annotazioni
1		6	134	1	B/5	U	2036		2.208,16	4.275,600	VIA S. LE MARIA MONTONE n. 3 p. T-1		
Efficacia													
Registraz. 30/06/1987 Tipo e numero nota													
Implanto													

Situazione Intestatari dal 30/06/1987

N./C.	Intestato	Titolo
1	COMUNE DI MOSCIANO SANT'ANGELO - C.F.:82000070670	Assenza di titolo
Efficacia		
Registraz. 30/06/1987 Tipo e numero nota		
Implanto		

STATO ATTUALE E FUTURO



Comune: MOSCIANO SANT'ANGELO (TE) - Cod. F.764
Interrogazione per Unita' Immobiliare - Fabbricati
 *** Procedura Catasto 2009 - Copia non commercializzabile ***

Situazione Unita' Immobiliare dal 08/09/1998

St. Sez.	Foglio	Numero	Sub.	Z.C.	Cat.	Cl.	Cons.	Sup.	Rendita €	Rendita E	Indirizzo	Prot. Notifica	Annotazioni
2	36	213	4		C/3	1	311	367	€50,04	1,026/300	CONTRADA RIPPOLI p. T		
Efficacia													
08/09/1998	Registraz.	Tipo e numero nota								Termine	Registraz.	Tipo e numero nota	
		26/11/2003	Variazione n. 62246.1/2003										

Situazione Intestatori dal 23/11/2017

N.O.	Intestato	Titolo
1	COMUNE DI MOSCIANO SANT'ANGELO con sede in MOSCIANO SANT'ANGELO (TE) - C.F.:82000079670	Proprietà' 1/1
Efficacia		
23/11/2017	Registraz.	06/12/2017
	Tipo e numero nota	
	Volture automatica da Conservatorie n. 10776.1/2017	

Situazione Intestatori dal 20/01/2012

N.O.	Intestato	Titolo
1	DEMANIO DELLO STATO con sede in PESCARA (PE) - C.F.:80207790987	Proprietà' 1/1
Efficacia		
20/01/2012	Registraz.	23/11/2017
	Tipo e numero nota	
	Volture automatica da Conservatorie n. 2231.1/2012	

Situazione Intestatori dal 17/11/1998

N.O.	Intestato	Titolo
1	CONFEZIONI MA.REG DI EMIDIO DI DOMENICO E C. SNC	Proprietà'
Efficacia		
17/11/1998	Registraz.	20/01/2012
	Tipo e numero nota	
	Volture n. 74.1/1999	
	Volture automatica da Conservatorie n. 2231.1/2012	

Situazione Intestatori dal 17/11/1998

N.O.	Intestato	Titolo
1	CONFEZIONI MA.REG DI EMIDIO DI DOMENICO E C. SNC	Proprietà'
Efficacia		
17/11/1998	Registraz.	13/01/1999
	Tipo e numero nota	
	Volture n. 74.1/1999	

Comune: MOSCIANO SANT'ANGELO (TE) - Cod. F764
Interrogazione per Particella - Terreni
 *** Procedura Catasto 2000 - Copia non commercializzabile ***

Situazione Particella dal 10/10/2008

St	Foglio	Numero	Subi.	Pz.	Qua.	Desc. Qualit	Cl	HA	A	CA	Dominicale €	Agrario €	Dominicale €	Agrario €	Deduzioni	Altrouzazioni
1	54	588			5	SEM IRR ARB	U	1	20	15	152,03	99,98	294,368	174,218		
Efficacia		Registraz.	Tipo e numero nota		Termine		Registraz.	Tipo e numero nota								
10/10/2008		10/10/2008	Frazionamento n. 213067.1/2008													

Situazione Intestatari dal 10/10/2008

N.O.	Intestato	Titolo	
1	COMUNE DI MOSCIANO S. ANGELO con sede in MOSCIANO SANT'ANGELO (TE) - C.F.:82000010670	Proprietà	1/1
Efficacia		Registraz.	Tipo e numero nota
10/10/2008		10/10/2008	Frazionamento n. 213067.1/2008
		Termine	Registraz.

Comune: MOSCIANO SANT'ANGELO (TE) - Cod. F764
Interrogazione per Particella - Terreni
 *** Procedura Catasto 2000 - Copia non commercializzabile ***

Situazione Particella dal 10/10/2008

St	Forllo	Numero	Sub.	Pz	Qua.	Desc. Qualita	Cl	HA	A	CA	Dominicale €	Agrario €	Dominicale €	Agrario €	Deduzioni	Annotazioni
1	SA	583			3	SEMIN ARBOR	1	0	28	50	27,23	18,4	52,725	35,625		
Efficacia 10/10/2008 Registraz. Ipo e numero nota																
10/10/2008 10/10/2008 Frazionamento n. 213857.1/2008 Termine Registraz. Tipo e numero nota																

Situazione Intestatari dal 10/10/2008

N.C.	Intestato	Titolo	
1	C	LINE DI MOSCIANO S. ANGELO con sede in MOSCIANO SANT'ANGELO (TE) - C.F.:82000070670	Proprietà 1/1
Efficacia 10/10/2008 10/10/2008 Frazionamento n. 213067.1/2008			
		Termine	Registraz. Tipo e numero nota

Comune: MOSCIANO SANT'ANGELO (TE) - Cod. F764
Interrogazione per Particella - Terreni
 *** Procedura Catasto 2000 - Copia non commercializzabile ***

Situazione Particella dal 10/10/2008

St	Foglio	Numero	Sub.	Pz.	Qua.	Desc. Qualità	CI	HA	A	CA	Dominicale €	Agrario €	Dominicale €	Agrario €	Deduzioni	Annotazioni
1	54	580			3	SEMIN ARBOR	1	0	77	35	72,9	49,93	143,098	96,583		
Efficacia	Registraz.	10/10/2008	Tipo e numero nota								Termine	Registraz.	Tipo e numero nota			
10/10/2008	10/10/2008	Frazionamento n. 213067.1/2008														

Situazione Intestatari dal 10/10/2008

N.O.	Intestato	Titolo	
1	C. MINE DI MOSCIANO S. ANGELO con sede in MOSCIANO SANT'ANGELO (TE) - C.F.:82000070670	Proprietà 1/1	
Efficacia	Registraz.	Termine	Registraz.
10/10/2008	10/10/2008	Frazionamento n. 213067.1/2008	Tipo e numero nota

Comune: MOSCIANO SANT'ANGELO (TE) - Cod. F764
Interrogazione per Particella - Terreni
 *** Procedura Catasto 2000 - Copia non commercializzabile ***

Situazione Particella dal 10/10/2008

SR	Foglio	Numero	Sub.	Pz.	Qua.	Desc. Qualità	Cl.	HA	A.	CA	Dominicale €	Agrario €	Dominicale €	Agrario €	Deduzioni	Annotazioni
1	64	578			1	EMINATIVO	1	0	1	78	1,63	1,05	3,256	2,024		
Efficacia												Registraz.	Ipo e numero nota			
10/10/2008												10/10/2008	Frazionamento n. 213067.1/2008			

Situazione Intestatori dal 10/10/2008

N.C.I.	Intestato	Titolo	Proprietà	1/4
1	COMUNE DI MOSCIANO S. ANGELO con sede in MOSCIANO SANT'ANGELO (TE) - C.F.:82000070670			
Efficacia		Registraz.	Tipo e numero nota	
10/10/2008		10/10/2008	Frazionamento n. 213067.1/2008	

Comune: MOSCIANO SANT'ANGELO (TE) - Cod. F764
Interrogazione per Particella - Terreni
 *** Procedura Catasto 2000 - Copia non commercializzabile ***

Situazione Particella dal 10/10/2008

St	Foglio	Numero	Sub.	Pz.	Qua.	Desc.	Qualità	CI	HA	A	CA	Dominicale €	Agario €	Dominicale €	Agario €	Deduzioni	Annotazioni
1	54	574			1	SEMINATIVO	1		0	9	95	9,51	5,91	18,408	11,443		
EFFICACIA	Registraz.	10/10/2008	Ipo e numero nota									Termine	Registraz.				
10/10/2008	Registraz.	10/10/2008	Frazionamento n. 213067-1/2008														

Situazione Intestatori dal 10/10/2008

N.O.	Intestato	TITOLO	
1	COMUNE DI MOSCIANO S. ANGELO con sede in MOSCIANO SANT'ANGELO (TE) - C.F.:82000070670	Proprietà	1/1
EFFICACIA	Registraz.	Termine	Registraz.
10/10/2008	10/10/2008	Frazionamento n. 213067-1/2008	Tipo e numero nota

Comune: MOSCIANO SANT'ANGELO (TE) - Cod. F764
Interrogazione per Particella - Terreni
 *** Procedura Catasto 2000 - Copia non commercializzabile ***

Situazione Particella dal 10/10/2008

St	Foglio	Numero	Sub.	Pz.	ua.	Desc. Qualità	Cl.	HA	A	CA	Dominicale €	Agrario €	Dominicale €	Agrario €	Deduzioni	Annotazioni
1	54	576			1	SEMINATIVO	1	0	1	60	1,53	0,95	2,960	1,940		
	Efficacia	Registraz.	Tipo e numero nota								Termine	Registraz.	Tipo e numero nota			
	10/10/2008	10/10/2008	Frazionamento n. 2										1/2008			

Situazione Intestatari dal 10/10/2008

N.O.	Intestato	Titolo		
1	COMUNE DI MOSCIANO S. ANGELO con sede in MOSCIANO SANT'ANGELO (TE) - C.F.:02000070670	Proprietà	1/1	
	Efficacia	Registraz.	Tipo e numero nota	
	10/10/2008	10/10/2008	Frazionamento n. 2	
			1/2008	
		Termine	Registraz.	

Comune: MOSCIANO SANT'ANGELO (TE) - Cod. F764
Interrogazione per Particella - Terreni
 *** Procedura Catasto 2000 - Copia non commercializzabile ***

Situazione Particella dal 10/10/2008

St	Foglio	Numero	Sub.	Pz.	Qua.	Desc. Quarta	Cl	HA	A	CA	Dominicale €	Agrario €	Dominicale €	Agrario €	Deduzioni	Annotazioni
1	54	587			3	SEMIN ARBOR	1	0	0	50	0,57	0,39	1,110	750		
Efficacia	Registraz.	Tipo e numero nota									Termine	Registraz.	Tipo e numero nota			
10/10/2008	10/10/2008	Frazionamento n. 213067.1/2008														

Situazione Intestatari dal 10/10/2008

N.O.	Intestato	Titolo	
1	MILNE DI MOSCIANO S. ANGELO con sede in MOSCIANO SANT'ANGELO (TE) - C.F. 02000070670	Proprietà	1/1
Efficacia	Registraz.	Tipo e numero nota	
10/10/2008	10/10/2008	Frazionamento n. 213067.1/2008	

Comune: MOSCIANO SANT'ANGELO (TE) - Cod. F764
Interrogazione per Particella - Terreni
 *** Procedura Catasto 2000 - Copia non commercializzabile ***

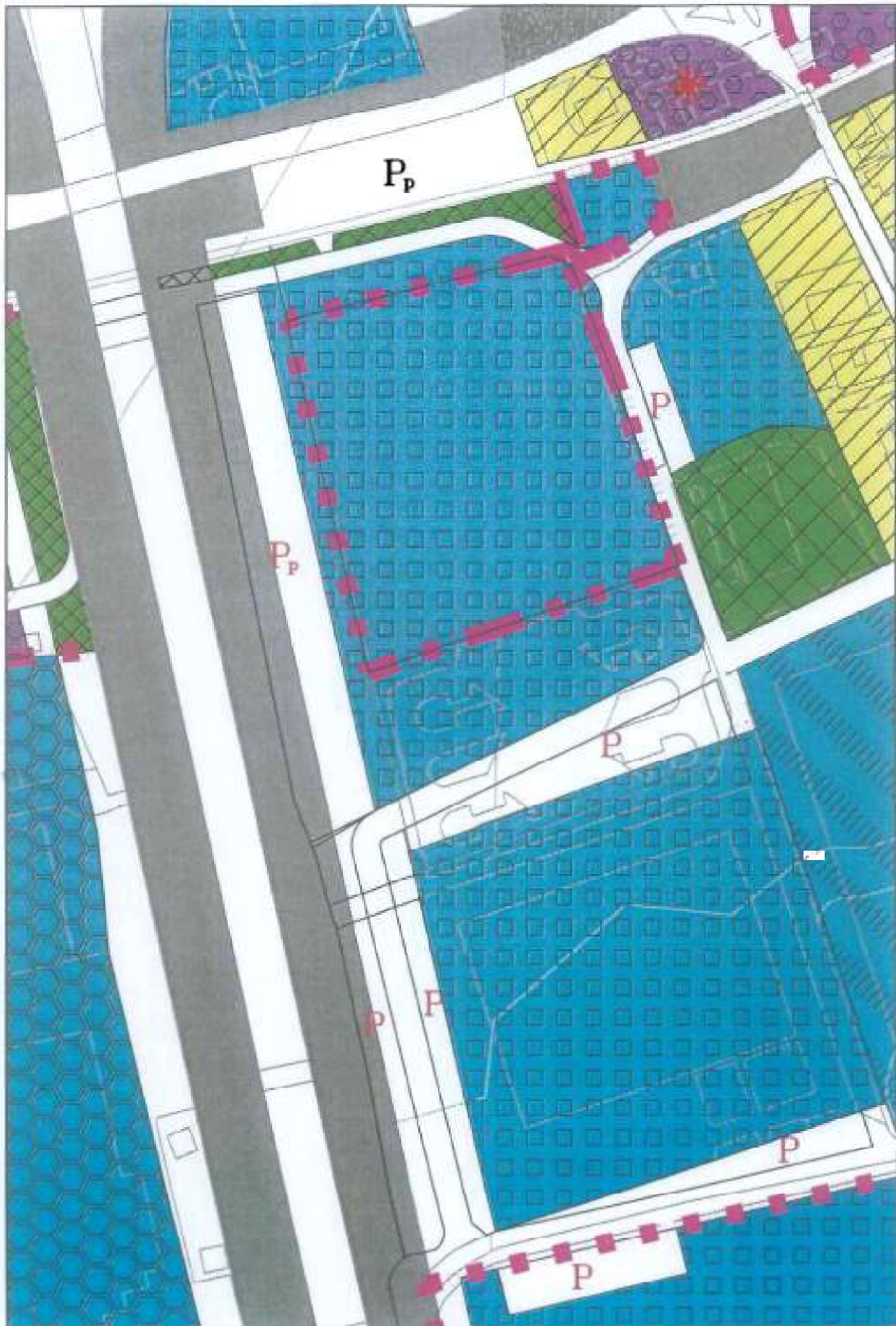
Situazione Particella dal 16/02/2000

SI	Foglio	Numero	Sub.	Pz.	us.	Desc. Qualità	Cl.	HA	A	CA	Dominicale €	Agrario €	Dominicale €	Agrario €	Deduzioni	Annotazioni
1	54	419			3	SEMIN ARBOR	1	0	32	29	30,851	20,845	59,737	40,853		
Efficacia		Registraz.	Ipo e numero nota		Frazionamento n. 808.1/2000						Terrene	Registraz.	Tipo e numero nota			
16/02/2000		16/02/2000														

Situazione Intestatori dal 07/03/2000

N.O.	Intestato	Titolo	
1	COMUNE DI MOSCIANO S. ANGELO con sede in MOSCIANO SANT'ANGELO (TE) - C.F.:82000070670	Proprietà	1/1
Efficacia		Registraz.	Tipo e numero nota
07/03/2000		21/03/2000	Volture automatica da Conservatoria n. 2315.1/2000
		Terrene	
		Registraz.	

STATO ATTUALE E FUTURO



Comune: MOSCIANO SANT'ANGELO (TE) - Cod. F764
Interrogazione per Particella - Terreni
 *** Procedura Catasto 2000 - Copia non commercializzabile ***

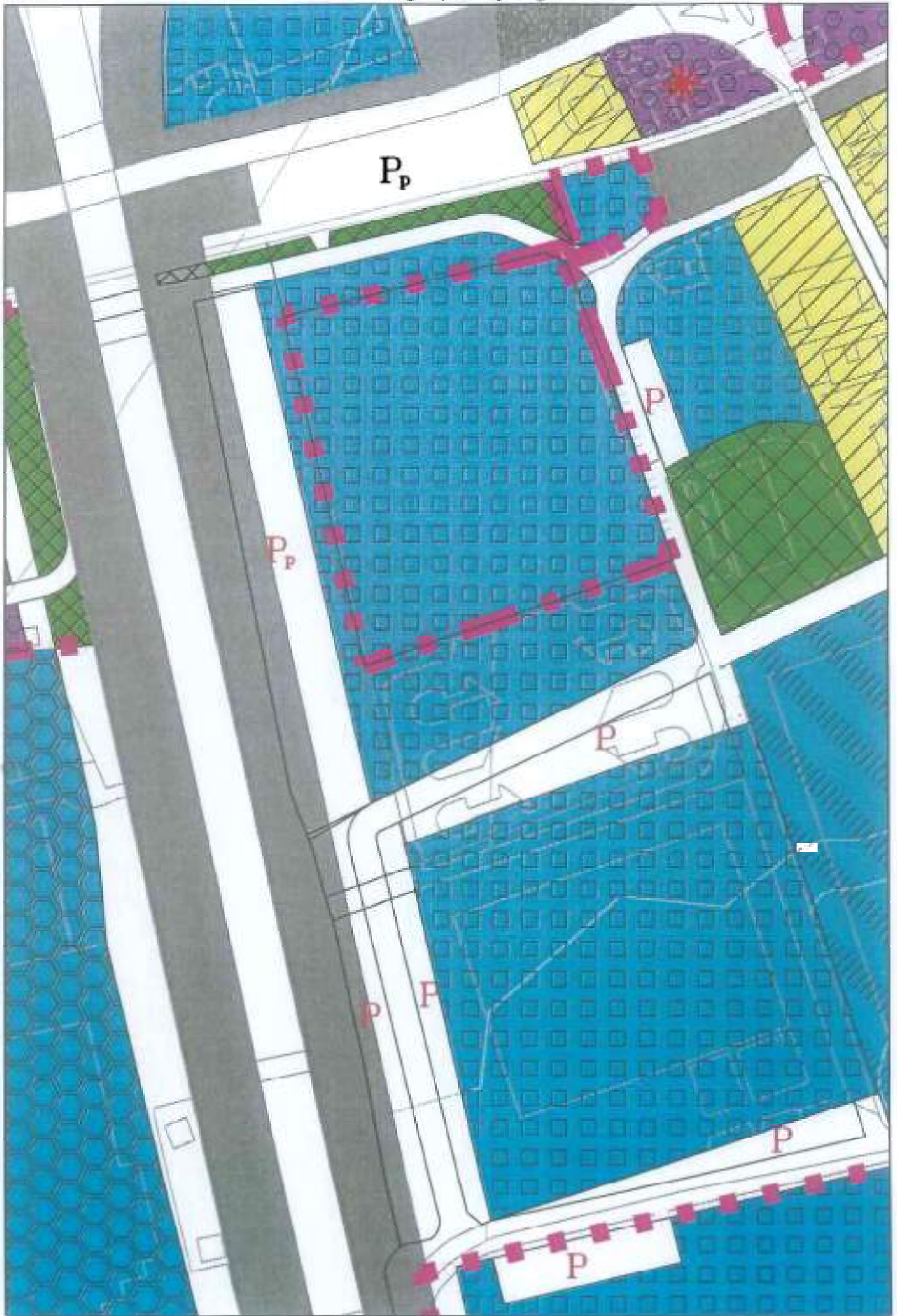
Situazione Particella dal 16/02/2000

SI	Foglio	Numero	Sub.	Pz.	us.	Desc. Qualità	Cl.	HA	A	CA	Dominicale €	Agrario €	Dominicale €	Agrario €	Deduzioni	Annotazioni
1	54	419			3	SEMIN ARBOR	1	0	32	29	30,851	20,845	59,737	40,853		
Efficacia		Registraz.	Ipo e numero nota		Frazionamento n. 808.1/2000						Terrene	Registraz.	Tipo e numero nota			
16/02/2000		16/02/2000														

Situazione Intestatari dal 07/03/2000

N.O.	Intestato	Titolo	
1	COMUNE DI MOSCIANO S. ANGELO con sede in MOSCIANO SANT'ANGELO (TE) - C.F.:82000070670	Proprietà	1/1
Efficacia		Registraz.	Tipo e numero nota
07/03/2000		21/03/2000	Volture automatica da Conservatoria n. 2315.1/2000
		Terrene	
		Registraz.	

STATO ATTUALE E FUTURO



Catasto terreni

Visura attuale per immobile soppresso

Situazione degli atti informatizzati al 15/04/2024



Immobile di catasto terreni



Causali di aggiornamento ed annotazioni

> Dati identificativi alla data di soppressione

Comune di **MOSCIANO SANT'ANGELO (F764)**
(TE)

Foglio **52** Particella **74**

Numeri di mappa soppressi - Partita speciale 0

Variazione in soppressione del 15/04/2024, pratica n. TE0033563, in atti dal 15/04/2024 - FRAZIONAMENTO - presentato il 15/04/2024(n.33563,1/2024)

La dichiarazione di Frazionamento ha:

Comune: **MOSCIANO SANT'ANGELO (F764) (TE)**

- **costituito i seguenti immobili:**

Foglio 52 Particella 216

Foglio 52 Particella 217

- **soppresso i seguenti immobili:**

Foglio 52 Particella 74

Annotazione di immobile: SR

> Situazione del terreno alla data della soppressione

Classamento:

Redditi: dominicale Euro 7,36 Lire 14.257

agrario Euro 3,75 Lire 7.263

Particella con qualità: **SEMIN IRRIG** di classe 1

Superficie: **538 m²**

- **Intestati alla data della soppressione:**

> 1. COMUNE DI MOSCIANO SANT'ANGELO (CF 82000070670)

sede in MOSCIANO SANT'ANGELO (TE)

Diritto di: Proprietà per 1/1

Visura telematica

Tributi speciali: Euro 0,90

Catasto terreni
Visura attuale per immobile
Situazione degli atti informatizzati al 15/04/2024

**Immobile di catasto terreni****Causali di aggiornamento ed annotazioni****Informazioni riportate negli atti del catasto al 15/04/2024****Dati identificativi:** Comune di **MOSCIANO SANT'ANGELO (F764) (TE)**Foglio **53** Particella **434****Classamento:****Redditi:** dominicale Euro **18,27**agrario Euro **9,31**Particella con qualità: **SEMIN IRRIG** di classe 1Superficie: **1.335 m²****Ultimo atto di aggiornamento:** FRAZIONAMENTO del 11/04/2024 Pratica n. TE0032820 in atti dal 11/04/2024 Protocollo NSD n. ENTRATE.AGEV-ST1.REGISTRO UFFICIALE.1601052.11/04/2024 presentato il 11/04/2024 (n. 32820.1/2024)**> Dati identificativi**Comune di **MOSCIANO SANT'ANGELO (F764) (TE)**Foglio **53** Particella **434**

FRAZIONAMENTO del 11/04/2024 Pratica n. TE0032820 in atti dal 11/04/2024 Protocollo NSD n. ENTRATE.AGEV-ST1.REGISTRO UFFICIALE.1601052.11/04/2024 presentato il 11/04/2024 (n. 32820.1/2024)

> Dati di classamento**Redditi:** dominicale Euro **18,27**agrario Euro **9,31**Particella con qualità: **SEMIN IRRIG** di classe 1Superficie: **1.335 m²**

FRAZIONAMENTO del 11/04/2024 Pratica n. TE0032820 in atti dal 11/04/2024 Protocollo NSD n. ENTRATE.AGEV-ST1.REGISTRO UFFICIALE.1601052.11/04/2024 presentato il 11/04/2024 (n. 32820.1/2024)

> Intestazione attuale dell'immobile - totale intestati: 1**> 1. COMUNE DI MOSCIANO SANT'ANGELO (CF 82000070670)**

sede in MOSCIANO SANT'ANGELO (TE)

Diritto di: Proprieta' per 1/1 (deriva dall'atto 1)

1. Atto del 03/07/2003 Pubblico ufficiale VINCENTI ENNIO Sede ALBA ADRIATICA (TE) Repertorio n. 133472 - CESSIONE DI DIRITTI REALI A TITOLO GRATUITO Trascrizione n. 7860.1/2003 Reparto PI di TERAMO in atti dal 28/07/2003

Nel documento sono indicati gli identificativi catastali dell'immobile originario dell'attualeMOSCIANO SANT'ANGELO (F764) (TE)
Foglio **53** Particella **239**

Visura telematica

Tributi speciali: Euro 0,90

Catasto terreni
Visura attuale per immobile
Situazione degli atti informatizzati al 15/04/2024



Immobile di catasto terreni



Causali di aggiornamento ed annotazioni

Informazioni riportate negli atti del catasto al 15/04/2024

Dati identificativi: Comune di MOSCIANO SANT'ANGELO (F764) (TE)

Foglio 53 Particella 435

Classamento:

Redditi: dominicale Euro 32,84

agrario Euro 20,41

Particella con qualità: SEMINATIVO di classe 1

Superficie: 3.437 m²

Ultimo atto di aggiornamento: FRAZIONAMENTO del 11/04/2024 Pratica n. TE0032820 in atti dal 11/04/2024 Protocollo NSD n. ENTRATE.AGEV-ST1.REGISTRO UFFICIALE.1601052.11/04/2024 presentato il 11/04/2024 (n. 32820.1/2024)

> **Dati identificativi**

Comune di MOSCIANO SANT'ANGELO (F764)
(TE)

Foglio 53 Particella 435

FRAZIONAMENTO del 11/04/2024 Pratica n. TE0032820 in atti dal 11/04/2024 Protocollo NSD n. ENTRATE.AGEV-ST1.REGISTRO UFFICIALE.1601052.11/04/2024 presentato il 11/04/2024 (n. 32820.1/2024)

> **Dati di classamento**

Redditi: dominicale Euro 32,84

agrario Euro 20,41

Particella con qualità: SEMINATIVO di classe 1

Superficie: 3.437 m²

FRAZIONAMENTO del 11/04/2024 Pratica n. TE0032820 in atti dal 11/04/2024 Protocollo NSD n. ENTRATE.AGEV-ST1.REGISTRO UFFICIALE.1601052.11/04/2024 presentato il 11/04/2024 (n. 32820.1/2024)

> **Intestazione attuale dell'immobile - totale intestati: 1**

> **1. COMUNE DI MOSCIANO SANT'ANGELO**
(CF 82000070670)

sede in MOSCIANO SANT'ANGELO (TE)

Diritto di: Proprieta' per 1000/1000 (deriva dall'atto 1)

1. Atto del 06/08/1997 Pubblico ufficiale MUSSUMECI SALVATOR Sede MOSCIANO SANT'ANGELO (TE) Repertorio n. 2839 - Voltura n. 3140.1/1997 in atti dal 31/10/1998

Nel documento sono indicati gli identificativi catastali dell'immobile originario dell'attuale

MOSCIANO SANT'ANGELO (F764) (TE)
Foglio 53 Particella 203

Visura telematica

Tributi speciali: Euro 0,90

Catasto terreni
Visura attuale per immobile
Situazione degli atti informatizzati al 15/04/2024



Immobile di catasto terreni



Causali di aggiornamento ed annotazioni

Informazioni riportate negli atti del catasto al 15/04/2024

Dati identificativi: Comune di MOSCIANO SANT'ANGELO (F764) (TE)

Foglio 53 Particella 165

Classamento:

Redditi: dominicale Euro 29,56 Lire 57.240

agrario Euro 15,06 Lire 29.160

Particella con qualità: SEMIN IRRIG di classe 1

Superficie: 2.160 m²

Ultimo atto di aggiornamento: FRAZIONAMENTO del 28/11/1996 in atti dal 29/11/1996 (n. 4238.3/1996)

> **Dati identificativi**

Comune di MOSCIANO SANT'ANGELO (F764)
(TE)

Foglio 53 Particella 165

Partita: 3123

FRAZIONAMENTO del 28/11/1996 in atti dal
29/11/1996 (n. 4238.3/1996)

> **Dati di classamento**

Redditi: dominicale Euro 29,56 Lire 57.240

agrario Euro 15,06 Lire 29.160

Particella con qualità: SEMIN IRRIG di classe 1

Superficie: 2.160 m²

FRAZIONAMENTO del 28/11/1996 in atti dal
29/11/1996 (n. 4238.3/1996)

> **Intestazione attuale dell'immobile - totale intestati: 1**

> **1. COMUNE DI MOSCIANO SANT'ANGELO**
(CF 82000070670)

sede in MOSCIANO SANT'ANGELO (TE)

Diritto di: Proprieta' per 1000/1000 (deriva dall'atto
1)

1. Atto del 06/08/1997 Pubblico ufficiale MUSSUMECI
SALVATOR Sede MOSCIANO SANT'ANGELO (TE)
Repertorio n. 2839 - Voltura n. 3140.1/1997 in atti dal
31/10/1998



Direzione Provinciale di Teramo
Ufficio Provinciale - Territorio
Servizi Catastali

Data: 15/04/2024
Ora: 10:24:44
Numero Pratica: T80724/2024
Pag: 2 - Fine

Tributi speciali: Euro 0,90

STRALCIO LEGENDA PRG

D	D ₁	CONDIZIONE TUMULTUOSA E PATRIMONIO SANITARIO		40
	D ₂	CONDIZIONE TUMULTUOSA E PATRIMONIO SANITARIO		41
	D ₃	CONDIZIONE TUMULTUOSA E PATRIMONIO SANITARIO		42
	D ₄	CONDIZIONE TUMULTUOSA E PATRIMONIO SANITARIO		43
	D ₅	CONDIZIONE TUMULTUOSA E PATRIMONIO SANITARIO		44
	D _{6,6D}	PER ILLO QUANTO SOSTENIBILE		
	D _{6,6S}	CONDIZIONE TUMULTUOSA E PATRIMONIO SANITARIO		
AREE SOTTOPOSTE A PIANI E PROGRAMMI STRATEGICI				66
AT_E	AREE DI TRASFORMAZIONE "AREE DI RIQUALIFICAZIONE"			
AT_E	AREE DI TRASFORMAZIONE "AREE DI ESPANSIONE"			
AT_S	AREE DI TRASFORMAZIONE SPECIALI			
AREE SOTTOPOSTE A PIANI E PROGRAMMI ATTIVI O IN FASE DI ATTUAZIONE (PA_001)				66
PERIMETRO COMPACT P.A.S.				67
PERIMETRO COOPAVI				68
Piani e Comparti Attivi				
ZONE DI RECUPERO				69
AREE DI PROTEZIONE IDROGEOLOGICA				71
AMBITO STRUTTURALE ESTERNO				81
AREE A DESTINAZIONE PRODUTTIVA NON AGRICOLA				84
PERIMETRO PIANI PARTICOLAREGGIATO MONTONE				
AREE DA SOTTOPORRE A RINNOVO DI CONVENZIONE L.R. 5/11				
AREE DA SOTTOPORRE A RINNOVO DI CONVENZIONE L.R. 5/11				
REPOSITO VERDE LOCALE				88
AREE DA SOTTOPORRE A PRESERVAZIONE				21
VIRIDITA'				
SISTEMI DEI FOSCHI E DELLE DORSALI				82
PARCHINGGI				9
PARCHI DI BENSISTO DELLA SEMPLICITA'				70
PARCHI DI BENSISTO CANTIERALE				37
PARCHI DI BENSISTO SINTESI INDICAZIONE				
DEPOSITI DI RISTRUTTURAZIONE CARICANTI				
AMBITO EX DUCALICA				
AREE DI RIQUALIFICAZIONE E TRASFORMAZIONE				40
AREE OGGETTO DI ORDINANZA DI PROTEZIONE CIVILE n. 1/2014				
LIMITI DEL TERRITORIO COMUNALE				
OSSERVAZIONI ACQUATE				105/106

Stralcio PRG vigente

scala 1:2000



STRALCIO LEGENDA PRG

D	D ₁	CONDIZIONI PRODUTTIVE / ATTIVITÀ MONTAGNA		40
	D ₂	CONDIZIONI PRODUTTIVE / ATTIVITÀ COSTIERA		41
	D ₃	CONDIZIONI PRODUTTIVE / ATTIVITÀ SILVICOLA		42
	D ₄	CONDIZIONI PRODUTTIVE / ATTIVITÀ TIRANDO MONTAGNA		43
	D ₅	CONDIZIONI PRODUTTIVE / ATTIVITÀ MONTAGNA		44
	D _{1,2,3,4,5}	CONDIZIONI PRODUTTIVE / ATTIVITÀ MONTAGNA		
	D _{1,2,3,4,5}	CONDIZIONI PRODUTTIVE / ATTIVITÀ MONTAGNA		
	AMBITI SOTTOPOSTI A PIANI E PROGRAMMI STRATEGICI			00
	AT_U ARRE DI TRASFORMAZIONE "AMBITI DI RIQUALIFICAZIONE"			
	AT_E ARRE DI TRASFORMAZIONE "AMBITI DI ESPANSIONE"			
	AT_S ARRE DI TRASFORMAZIONE SPECIALE			
	AMBITI SOTTOPOSTI A PIANI E PROGRAMMI ATTUATI O IN FASE DI ATTUAZIONE (PA_100)			05
	FEDERATO COMPARTI P.R.G.			07
	FEDERATO COMPARTI			16
	PIANI E COMPARTI ATTUATI			
	ZONE DI RISERVA			09
	AMBITI DI PROTEZIONE IDROGEOLOGICA			71
	AMBITI ATTIVITÀ ESTRATTIVE			81
	AMBITI A DESTINAZIONE PRODUTTIVA NON AGRICOLA			84
	FEDERATO PIANO PARTICOLAREGGIATO MINORILE			
	AMBITI DA SOTTOPOSERE A RINNOVO DI CONVENZIONE 142/544			
	AMBITI DA SOTTOPOSERE A RINNOVO DI CONVENZIONE 3/395			
	DEPOSITO TERRE LOMAR			88
	AREE DA SOTTOPOSERE A PRESERVAZIONE			71
	VIABILITÀ			
	SISTEMA DEI CRINALI E DELLE DOGHE			82
	PARCHING			9
	FAUCI DI RISPETTO DELLA VIABILITÀ			70
	FAUCI DI RISPETTO CIMITERIALE			77
	FASCIA DI RISPETTO SISTEMA IDROGRAFICO			
	IMPIANTI DI DISTRIBUZIONE CARBURANTI			
	AMBITO IN RINCARICA			
	AMBITO DI RIUSO, RIQUALIFICAZIONE E TRASFORMAZIONE			40
	AREE DIVERTE DI ORDINANZA DI PROTEZIONE CIVILE n. 4/2014			
	AMBITO DEL TERRITORIO URBANALE			
	OSSERVAZIONI ACCORTE			

Stralcio PRG con nuova zonizzazione relativa alla variante puntuale scala 1:2000



Comune: MOSCIANO SANT'ANGELO (TE) - Cod. F764
Interrogazione per Particella - Terreni
 *** Procedura Catasto 2000 - Copia non commercializzabile ***

Situazione Particella dal 27/03/1991

St	Foglio	Numero	Sub.	Pz.	Qua.	Desc.	Qualità	Cl	HA	A	CA	Dominicale €	Agrario €	Dominicale E	Agrario E	Deduzioni	Annotazioni
2	20	547			3	SEMIN ARBOR		2	0	2	90	2,025	1,863	3,970	3,220		
Efficacia	Registraz.	26/09/1999	Tipo e numero nota		2355.1/1991		Termine		Registraz.		Tipo e numero nota						

Situazione Intestatari dal 27/03/1991

N.O.	Intestato	Titolo	
1	COMUNE DI MOSCIANO SANT'ANGELO con sede in MOSCIANO SANT'ANGELO (TE) - C.F.:82000070670	Proprietà	1000/1000
Efficacia	Registraz.	Tipo e numero nota	
27/03/1991	25/09/1999	Volture n. 2355.1/1991	

Comune: MOSCIANO SANT'ANGELO (TE) - Cod. F764
Interrogazione per Particella - Terreni

*** Procedura Catasto 2000 - Copia non commercializzabile ***

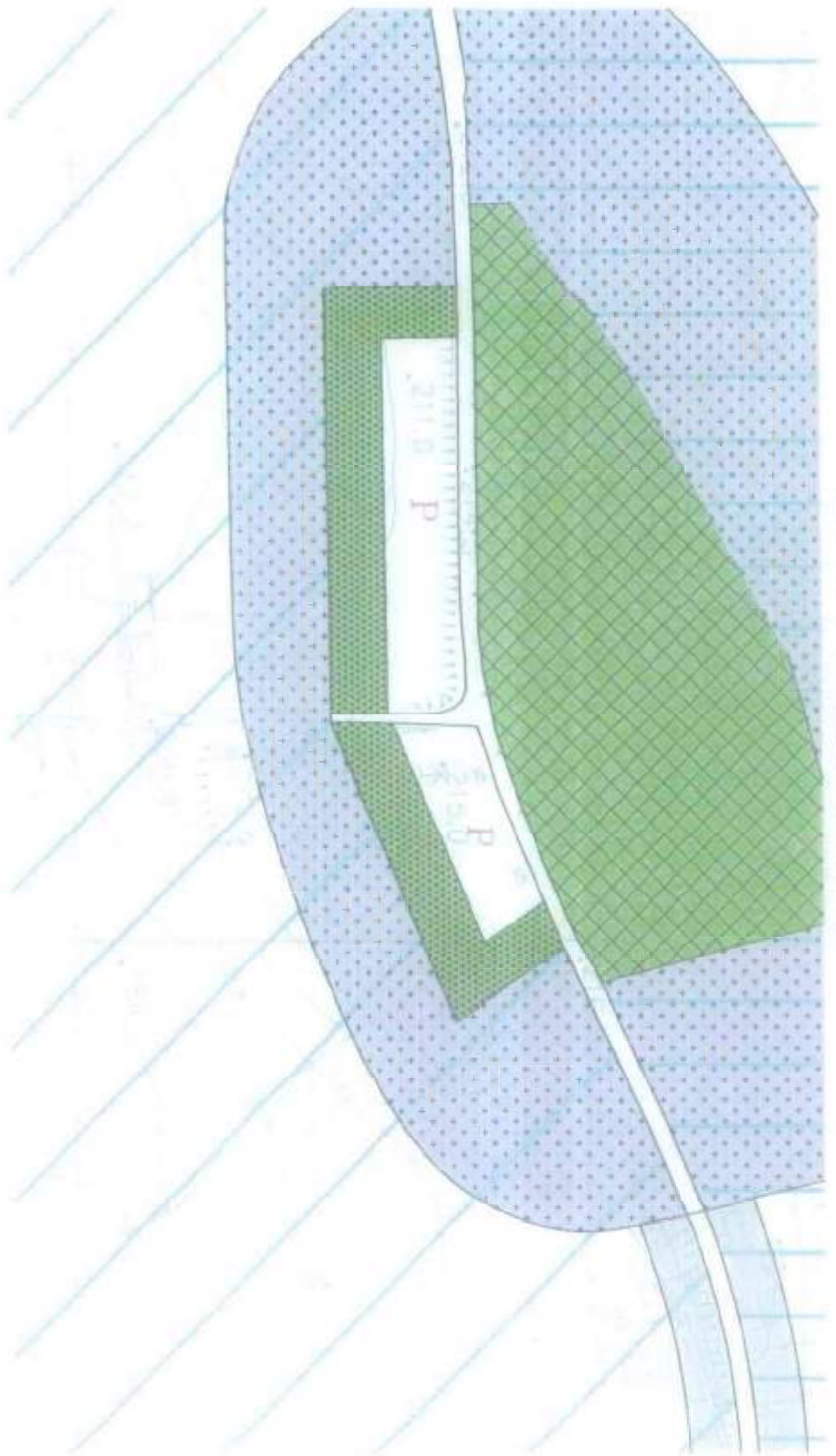
Situazione Particella dal 29/03/2010

St	Foglio	Numero	Sub.	Pa.	Qua.	Desc.	Qualità	Cl.	HA	A	CA	Dominicale €	Agrario €	Dominicale €	Agrario €	Deduzioni	Annotazioni
1	20	1092			3	SEMIN	ARBOR	2	0	26	23	18,97	15,58	36,722	30,165		
Efficacia	Registraz.	Tipo e numero nota		Termine		Registraz.	Tipo e numero nota										
29/03/2010	29/03/2010	Frazionamento n. 73532.1/2010															

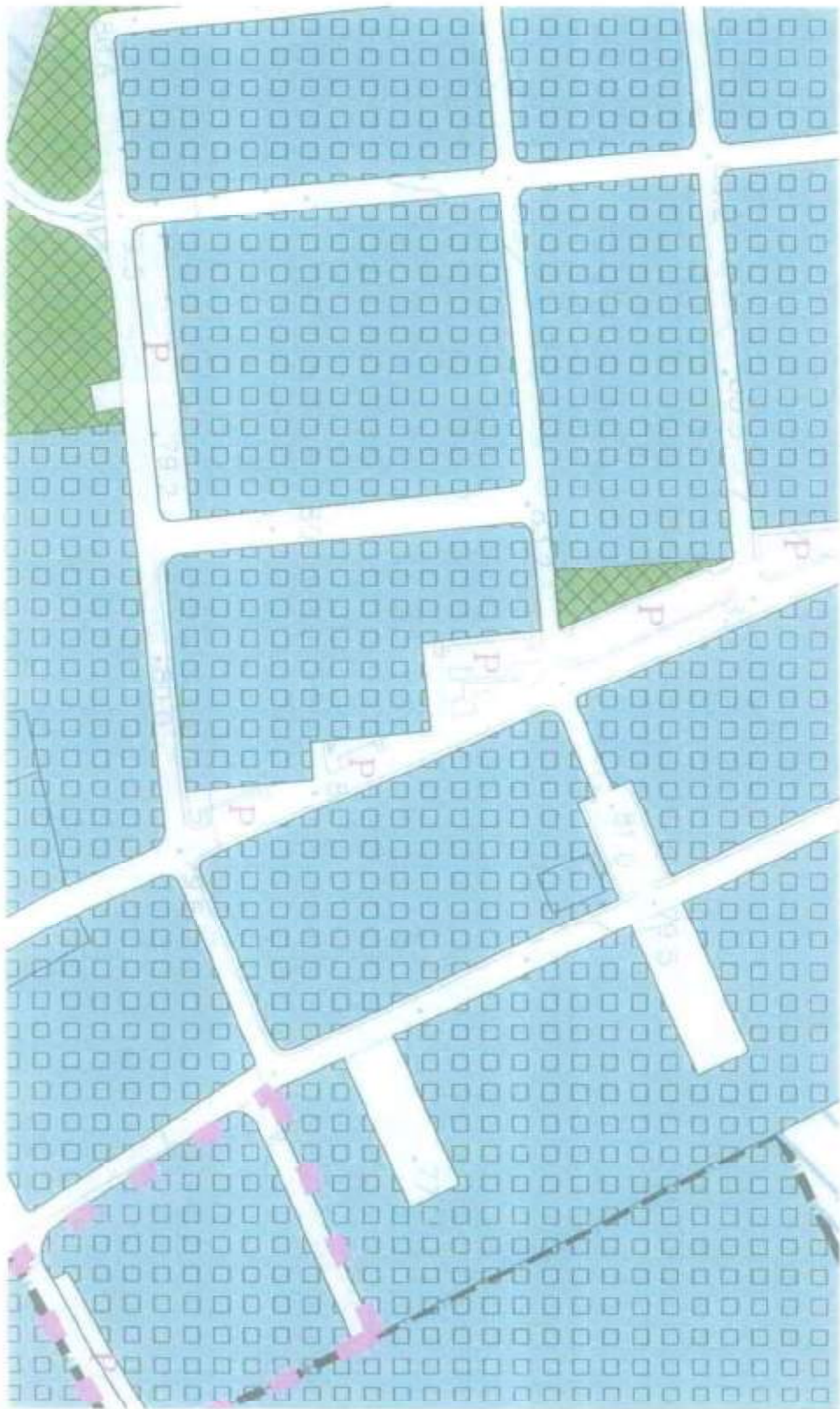
Situazione Intestatari dal 29/03/2010

N.O.	Intestato	Titolo	
1	COMUNE DI MOSCIANO SANT'ANGELO con sede in MOSCIANO SANT'ANGELO (TE) - C.F.:02000670670	Proprietà	1000/1000
Efficacia	Registraz.	Tipo e numero nota	
29/03/2010	29/03/2010	Frazionamento n. 73532.1/2010	

STADIO ATTUALE E FUTURO



STATO ATTUALE E FUTURO



Comune: MOSCIANO SANT'ANGELO (TE) - Cod. F764
Interrogazione per Unità Immobiliare - Fabbricati
 *** Procedura Catasto 2000 - Copia non commercializzabile ***

Situazione Unità Immobiliare dal 05/06/2014

St. Sez.	Foglio	Numero	Sub.	Z.C.	Cat.	Cl.	Cons.	Sup.	Rendita €	Rendita €	Indirizzo	Prof. Modifica	Annotazioni
2		5	843		B/S	U	2550	817	2.765,63	5.355,000	CONTRAADA COLLE MONTONE p. S1-T		
Efficacia Registrat. Tipo e numero nota													
05/06/2014 05/06/2014 Variazione n. 31603.1/2014													

Situazione Unità Immobiliare dal 02/11/2005

St. Sez.	Foglio	Numero	Sub.	Z.C.	Cat.	Cl.	Cons.	Sup.	Rendita €	Rendita €	Indirizzo	Prof. Modifica	Annotazioni
1		5	843		B/S	U	2550	817	2.765,63	5.355,000	FRAZIONE MONTONE p. S1-T		
Efficacia Registrat. Tipo e numero nota													
02/11/2005 02/11/2005 Accatastamento n. 6558.1/2005													

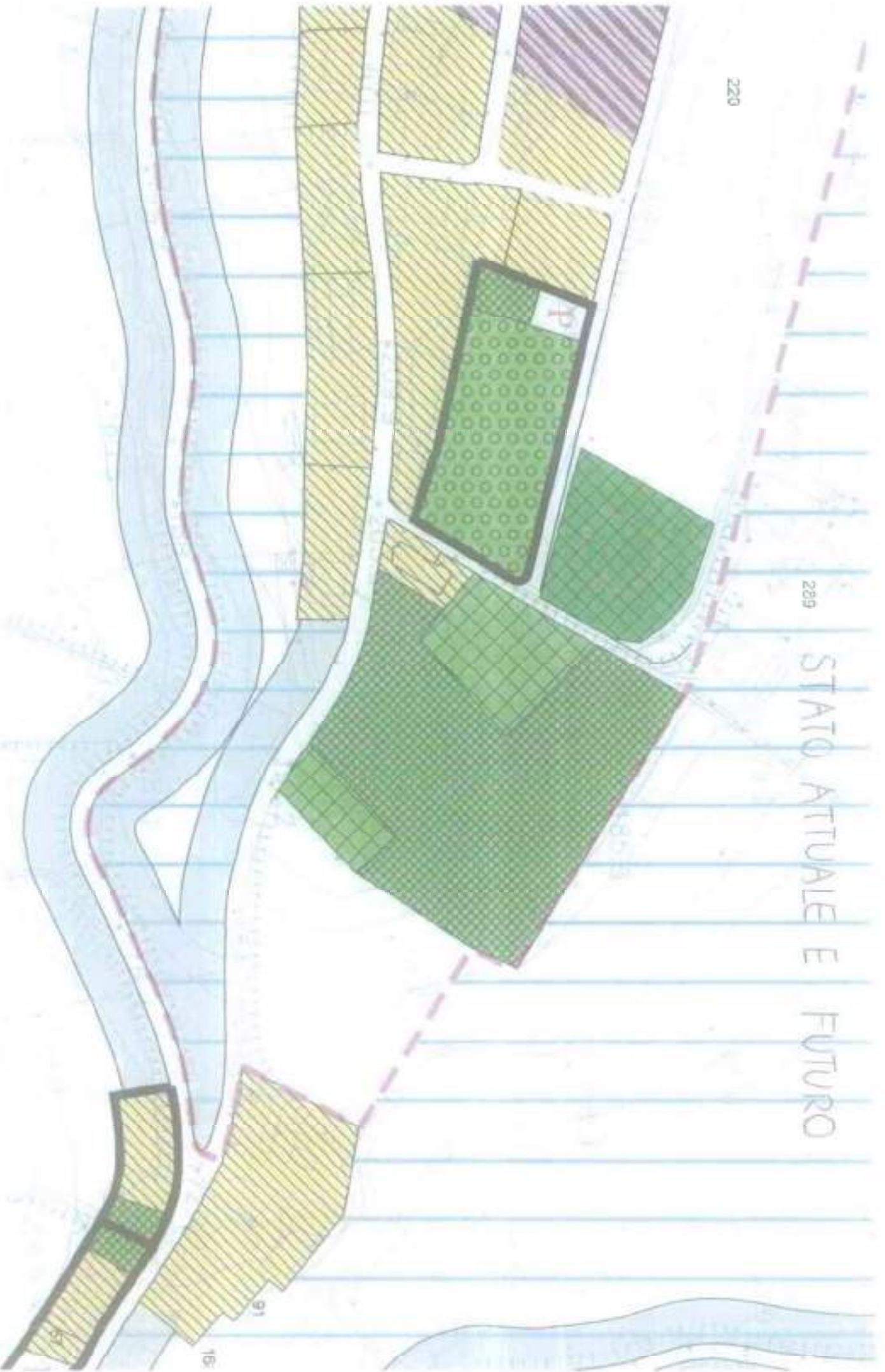
Situazione Intestatari dal 02/11/2005

N.O.	Intestato	Titolo										
1	COMUNE DI MOSCIANO SANT'ANGELO con sede in MOSCIANO SANT'ANGELO (TE) - C.F.:32000076870	Proprietà 1/1										
Efficacia Registrat. Tipo e numero nota		Termine		Registrat.		Tipo e numero nota						
02/11/2005 02/11/2005 Accatastamento n. 6558.1/2005												

220

289

STATO ATTUALE E FUTURO



91

15

Comune: MOSCIANO SANT'ANGELO (TE) - Cod. F764
Interrogazione per Unita' Immobiliare - Fabbricati
 *** Procedura Catasto 2000 - Copia non commercializzabile ***

Situazione Unita' Immobiliare dal 29/11/1988

Sl.	Sez.	Foglio	Numero	Sub.	Z.C.	Cat.	Cl.	Cons.	Sup.	Rendita €	Rendita £	Indirizzo	Procl. Notifica	Annobazioni
2		18	386	1		D/6				8.831,411	17.100,000	VIA AUGUSTO MELONI p. T-1		
Efficacia	Registraz.	Tipo e numero nota												
29/11/1988	03/11/1999	Variazione n. 1194.1/1988												

Situazione Intestatari dal 01/01/1989

N.O.	Intestato	Titolo											
1	COMUNE DI MOSCIANO SANT'ANGELO con sede in MOSCIANO SANT'ANGELO (TE) - C.F.:82000070670	Proprieta' 1000/1000											
Efficacia	Registraz.	Tipo e numero nota		Termine	Registraz.	Tipo e numero nota							
	01/01/1989	Impianto											

STATO ATTUALE E FUTURO



Comune: MOSCIANO SANT'ANGELO (TE) - Cod. F764
Interrogazione per Unita' Immobiliare - Fabbricati
 *** Procedura Catasto 2000 - Copia non commercializzabile ***

Situazione Unita' Immobiliare dal 04/05/2011

St. Sez.	Foglio	Numero	Sub.	Z.C.	Cat.	Cl.	Cons.	Sup.	Rendita €	Rendita E	Indirizzo	Prot. Notifica	Annotazioni
2	19	453	1		B/5	U	7760	1634	8.416,19	16.296.000	VIA DELLA STAZIONE n. SN P. St-T-1		
Efficacia Registraz. Tipo e numero nota													
04/05/2011	04/05/2011 Variazione n. 33680 1/2011												

Situazione Unita' Immobiliare dal 04/05/2010

St. Sez.	Foglio	Numero	Sub.	Z.C.	Cat.	Cl.	Cons.	Sup.	Rendita €	Rendita E	Indirizzo	Prot. Notifica	Annotazioni
1	19	453	1		B/5	U	7760	1634	8.416,19	16.296.000	VIA DELLA STAZIONE n. SN P. St-T-1		
Efficacia Registraz. Tipo e numero nota													
04/05/2010	04/05/2010 Variazione n. 4700 1/2010												

Situazione Intestatari dal 04/05/2010

N.O.	Intestato	Titolo
1	COMUNE DI MOSCIANO SANT'ANGELO con sede in MOSCIANO SANT'ANGELO (TE) - C.F.:82000070670	Proprieta' 1/1
Efficacia Registraz. Tipo e numero nota		
04/05/2010	04/05/2010 Variazione n. 4700 1/2010	
Termine		
Registraz. Tipo e numero nota		

STATO ATTUALE E FUTURO



Comune: MOSCIANO SANT'ANGELO (TE) - Cod. F764
Interrogazione per Unità Immobiliare - Fabbricati
 *** Procedura Catasto 2000 - Copia non commercializzabile ***

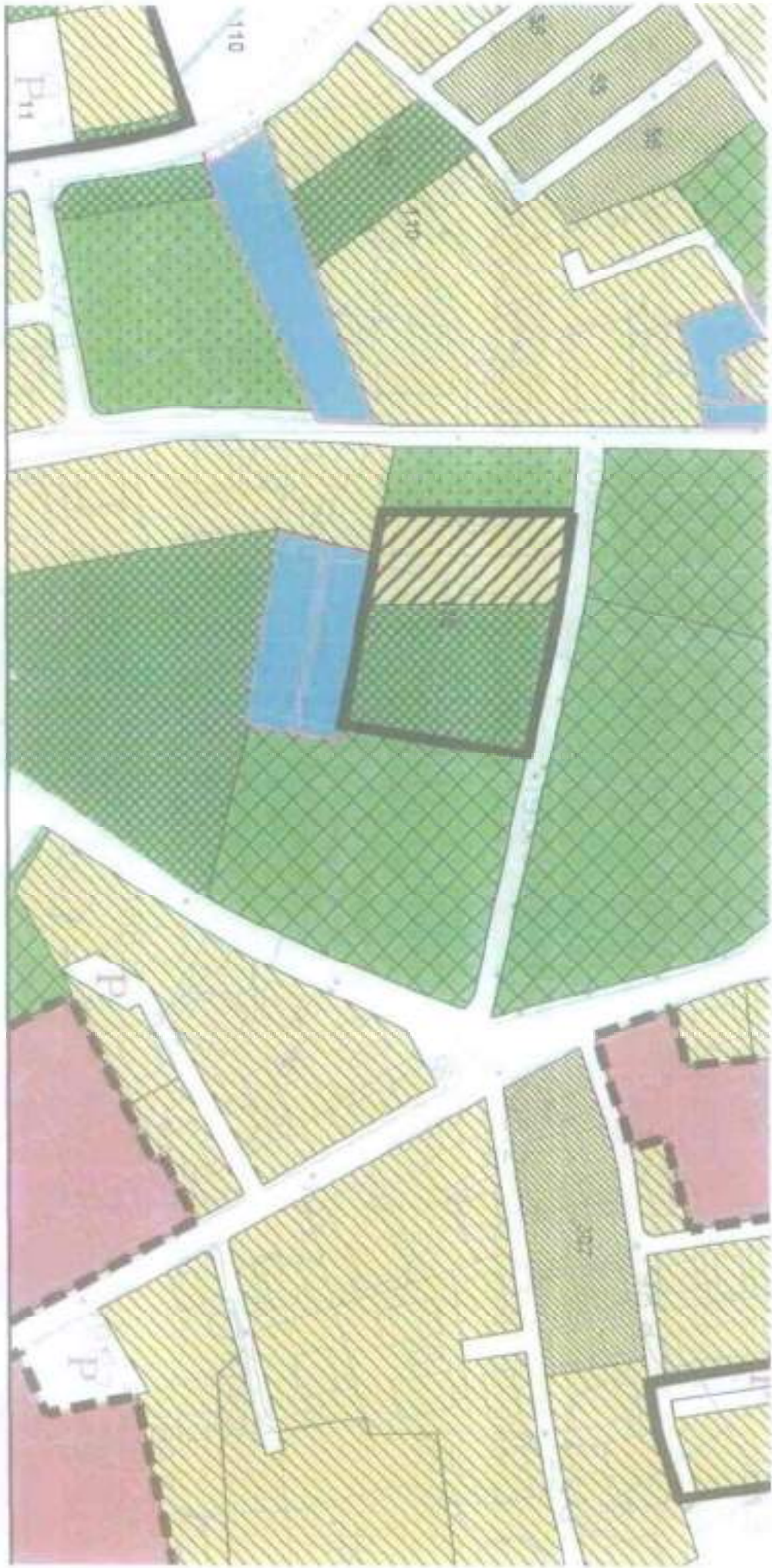
Situazione Unità Immobiliare dal 03/03/2010														
St.	Sez.	Foglio	Numero	Sub.	Z.C.	Cat.	Cl	Cons.	Sup.	Rendita €	Rendita €	Indirizzo	Prot. Notifica	Annotazioni
2		18	459	3		B/F	U	6355	1995	6.892,38	13.345,500	VIA PALMIRO TOGLIATTI P. T-1-2		
Efficacia Registratz. Tipo e numero nota														
03/03/2010 03/03/2010 Variazione n. 2296./1/2010														

Situazione Unità Immobiliare dal 03/03/2009														
St.	Sez.	Foglio	Numero	Sub.	Z.C.	Cat.	Cl	Cons.	Sup.	Rendita €	Rendita €	Indirizzo	Prot. Notifica	Annotazioni
1		18	459	3		B/F	U	6355	1995	6.892,38	13.345,500	VIA PALMIRO TOGLIATTI P. T-1-2		
Efficacia Registratz. Tipo e numero nota														
03/03/2009 03/03/2009 Variazione n. 1702./1/2009														

Situazione Intestatari dal 03/03/2009

N.O.	Intestato	Titolo										
1	COMUNE DI MOSCIANO SANT'ANGELO con sede in MOSCIANO SANT'ANGELO (TE) - C.F.:82000070670	Proprietà 1000/1000										
Efficacia Registratz. Tipo e numero nota		Terrine		Registratz.		Tipo e numero nota						
03/03/2009 03/03/2009 Variazione n. 1702./1/2009												

STATO ATTUALE E FUTURO



Comune: MOSCIANO SANT'ANGELO (TE) - Cod. F764
Interrogazione per Unita' Immobiliare - Fabbricati
 *** Procedura Catasto 2000 - Copia non commercializzabile ***

Situazione Unita' Immobiliare dal 29/01/1999													
St. Sez.	Foglio	Numero	Sub.	Z.C.	Cal. Dns	Cl.	Cons.	Sup.	Rendita €	Rendita €	Indirizzo	Prot. Notifica	Annotazioni
2		25			711				14.357,50	27.500,000	VIA UMBERTO TERRACINI P. T		
1		25			583								
1		25			1406								
1		25			1408								
1		25			1410								
Efficacia Registraz. Tipo e numero nota										Termine	Registraz.	Tipo e numero nota	
29/01/1999										Variazione n. A01080.111998			

Situazione Intestatari dal 07/11/2001											
N.O.	Intestato									Titolo	
1	COMUNE DI MOSCIANO S. ANGEL O con sede in MOSCIANO SANT'ANGELO (TE) - C.F.:82000070670									CIASCUNO PER I PROPRI DIRITTI	
Efficacia	Registraz.	Tipo e numero nota							Termine	Registraz.	Tipo e numero nota
07/11/2001	11/03/2002	Volture n. 34659.1/2001							07/11/2001	11/03/2002	Volture n. 34659.1/2001

Situazione Intestatari dal 07/11/2001											
N.O.	Intestato									Titolo	
1	COMUNE DI MOSCIANO S. ANGEL O con sede in MOSCIANO SANT'ANGELO (TE) - C.F.:82000070670									CIASCUNO PER I PROPRI DIRITTI	
Efficacia	Registraz.	Tipo e numero nota							Termine	Registraz.	Tipo e numero nota
07/11/2001	11/03/2002	Volture n. 34659.1/2001									

Situazione Intestatari dal 03/03/2000											
N.O.	Intestato									Titolo	
1	COMUNE DI MOSCIANO S.ANGEL O con sede in MOSCIANO SANT'ANGELO (TE) - C.F.:00252130579									CIASCUNO PER I PROPRI DIRITTI	
2	DI GIACINTO GINA nata a MOSCIANO SANT'ANGELO (TE) il 26/08/1939 - C.F.:DGGCNI39M66F764O									CIASCUNO PER I PROPRI DIRITTI	
3	MARCATTILI LUIGI nato a MOSCIANO SANT'ANGELO (TE) il 09/01/1931 - C.F.:MRCLGU31A6GF794R									CIASCUNO PER I PROPRI DIRITTI	
4	MARCATTILI WALTER nato a MOSCIANO SANT'ANGELO (TE) il 09/12/1958 - C.F.:MRCWTR58T06F764Y									CIASCUNO PER I PROPRI DIRITTI	
5	QUARANTA MARGHERITA nata a MOSCIANO SANT'ANGELO (TE) il 19/04/1936 - C.F.:QRNM0H35DS9F764E									CIASCUNO PER I PROPRI DIRITTI	
Efficacia	Registraz.	Tipo e numero nota							Termine	Registraz.	Tipo e numero nota
03/03/2000	04/05/2001	Volture n. 120082.1/2000							07/11/2001	11/03/2002	Volture n. 34659.1/2001

Situazione Intestatari dal 03/03/2000										
N.O.	Intestato									Titolo
1	MOBILIFICIO F.LLI PICCIONI DI RENATO E BENITO PICCIONI S.N.C. con sede in MOSCIANO SANT'ANGELO (TE) - C.F.:00060540679									CIASCUNO PER I PROPRI DIRITTI

Comune: MOSCIANO SANT'ANGELO (TE) - Cod. F764
Interrogazione per Unita' Immobiliare - Fabbricati
 *** Procedura Catasto 2000 - Copia non commercializzabile ***

2	CAVUCCI GIANFRANCO nato a TERAMO (TE) il 14/10/1984 - C.F.:CVCGR654R14L1035		GIASCUNO PER I PROPRI DIRITTI
3	SCARPANTONIO DOMENICA nata a CORROPOLI (TE) il 18/07/1930 - C.F.:SCRDNCC30L580043T		GIASCUNO PER I PROPRI DIRITTI
4	CAVUCCI ERALDO nato a TERAMO (TE) il 09/10/1961 - C.F.:CVCRLD61R09L1030		GIASCUNO PER I PROPRI DIRITTI
Efficacia	Registraz. Tipo e numero nota	Termine	Registraz. Tipo e numero nota
03/03/2000	04/05/2001 Voltura n. 120082.1/2000		

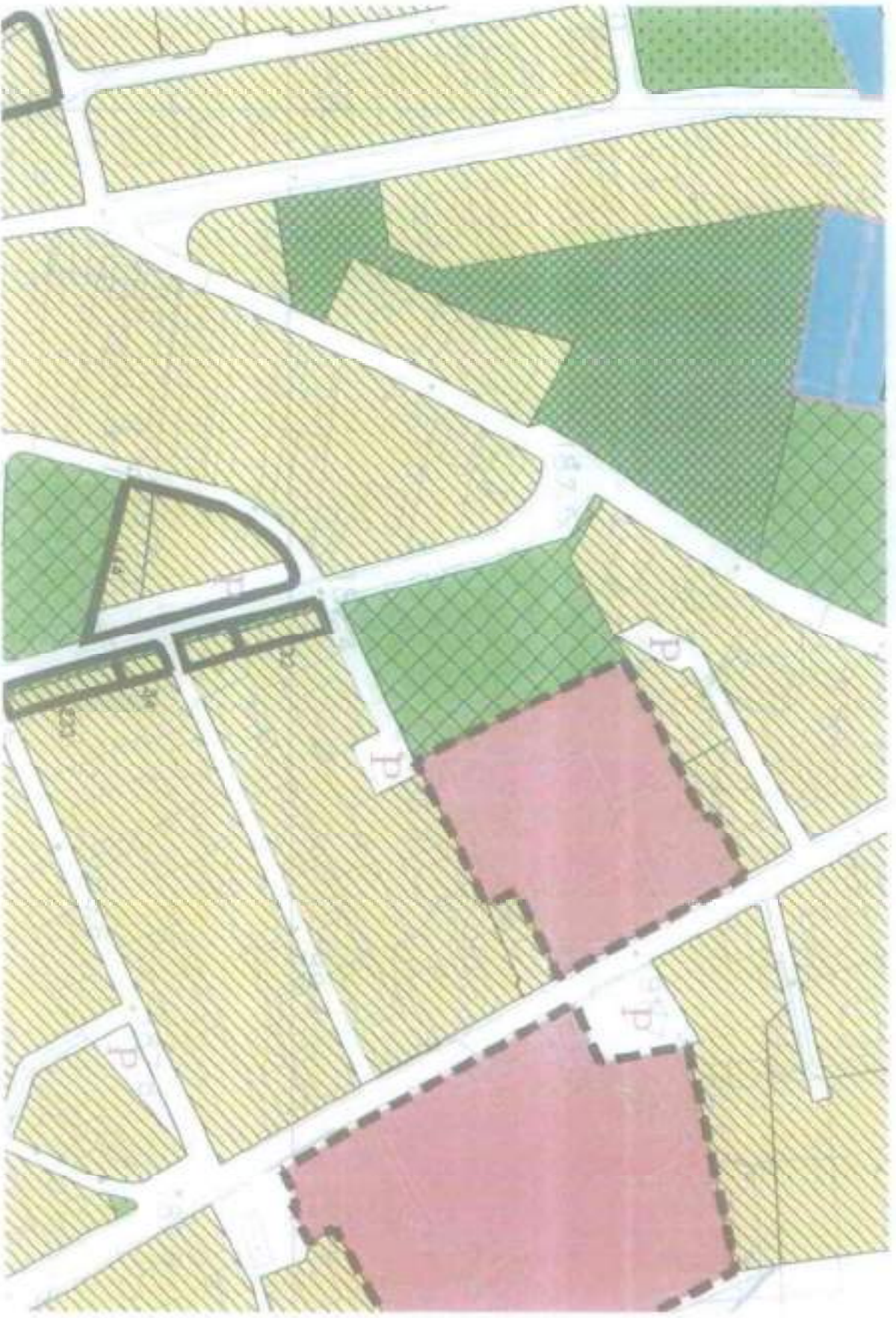
Situazione Intestatarî dal 13/06/1998

N.O.	Intestato	Titolo
1	MOBILIFICIO F.LLI PICCIONI DI RENATO E BENITO PICCIONI S.N.C. con sede in MOSCIANO SANT'ANGELO (TE) - C.F.:00060640679	GIASCUNO PER I PROPRI DIRITTI
2	COMUNE DI MOSCIANO SANT'ANGELO con sede in MOSCIANO SANT'ANGELO (TE) - C.F.:00252130679	GIASCUNO PER I PROPRI DIRITTI
3	CAVUCCI LUIGI nato a MOSCIANO SANT'ANGELO (TE) il 02/12/1927 - C.F.:CVCJGU27T02F764P	GIASCUNO PER I PROPRI DIRITTI
4	DI GIACINTO GINA nata a MOSCIANO SANT'ANGELO (TE) il 26/08/1939 - C.F.:DGGCND39M56F764O	GIASCUNO PER I PROPRI DIRITTI
5	MARCATTILI LUIGI nato a MOSCIANO SANT'ANGELO (TE) il 06/01/1931 - C.F.:MRCLGU31A06F764R	GIASCUNO PER I PROPRI DIRITTI
6	MARCATTILI WALTER nato a MOSCIANO SANT'ANGELO (TE) il 06/12/1958 - C.F.:MRCWT88T08F764Y	GIASCUNO PER I PROPRI DIRITTI
7	QUARANTA MARGHERITA nata a MOSCIANO SANT'ANGELO (TE) il 19/04/1936 - C.F.:QRNMCH35D59F764E	GIASCUNO PER I PROPRI DIRITTI
Efficacia	Registraz. Tipo e numero nota	Termine
13/06/1998	13/06/1998 Accatastamento n. A01080.1/1998	03/03/2000
		04/05/2001
		Voltura n. 120082.1/2000

Situazione Intestatarî dal 13/06/1998

N.O.	Intestato	Titolo
1	MOBILIFICIO F.LLI PICCIONI DI RENATO E BENITO PICCIONI S.N.C. con sede in MOSCIANO SANT'ANGELO (TE) - C.F.:00060640679	GIASCUNO PER I PROPRI DIRITTI
2	COMUNE DI MOSCIANO SANT'ANGELO con sede in MOSCIANO SANT'ANGELO (TE) - C.F.:00252130679	GIASCUNO PER I PROPRI DIRITTI
3	CAVUCCI LUIGI nato a MOSCIANO SANT'ANGELO (TE) il 02/12/1927 - C.F.:CVCJGU27T02F764P	GIASCUNO PER I PROPRI DIRITTI
4	DI GIACINTO GINA nata a MOSCIANO SANT'ANGELO (TE) il 26/08/1939 - C.F.:DGGCND39M56F764O	GIASCUNO PER I PROPRI DIRITTI
5	MARCATTILI LUIGI nato a MOSCIANO SANT'ANGELO (TE) il 06/01/1931 - C.F.:MRCLGU31A06F764R	GIASCUNO PER I PROPRI DIRITTI
6	MARCATTILI WALTER nato a MOSCIANO SANT'ANGELO (TE) il 06/12/1958 - C.F.:MRCWT88T08F764Y	GIASCUNO PER I PROPRI DIRITTI
7	QUARANTA MARGHERITA nata a MOSCIANO SANT'ANGELO (TE) il 19/04/1936 - C.F.:QRNMCH35D59F764E	GIASCUNO PER I PROPRI DIRITTI
Efficacia	Registraz. Tipo e numero nota	Termine
13/06/1998	13/06/1998 Accatastamento n. A01080.1/1998	

STATO ATTUALE E FUTURO



Comune: MOSCIANO SANT'ANGELO (TE) - Cod. F764
Interrogazione per Unita' Immobiliare - Fabbricati
 *** Procedura Catasto 2000 - Copia non commercializzabile ***

Situazione Unita' Immobiliare dal 29/11/1988													
St. Sez.	Foglio	Numero	Sub.	Z. C.	Cat.	Cl.	Cons.	Sup.	Rendita €	Rendita €	Indirizzo	Procl. Notifica	Annotazioni
2	18	386	2		D/1				32,537	63,000	VIA AUGUSTO MELONI P. T		
Efficacia	Registraz.	Tipo e numero nota											
29/11/1988	03/11/1999	Variazione n. 1194,1/1988											

Situazione Intestatari dal 01/01/1989

N.O.	Intestato	Titolo										
1	COMUNE DI MOSCIANO SANT ANGELO con sede in MOSCIANO SANT ANGELO (TE) - C.F. :32000070670	Proprietà 1000/1000										
Efficacia	Registraz.	Tipo e numero nota										Termine
	01/01/1989	Impianto										

STATO ATTUALE E FUTURO



Comune: MOSCIANO SANT'ANGELO (TE) - Cod. F764
Interrogazione per Unità Immobiliare - Fabbricati
 *** Procedura Catasto 2000 - Copia non commercializzabile ***

Situazione Unità Immobiliare dal 03/06/2014

St. Sez.	Foglio	Numero	Sub.	Z.C.	Cat.	Cl.	Cons.	Sup.	Rendita €	Rendita E	Indirizzo	Prot. Notifica	Annotazioni
5	45		96		B/5	U	3280		3.557,36	6.898,000	CONTRADA SANTA MARIA DELL' ARCO P. T-1	1998/8512	
Efficacia Registratz. Tipo e numero nota													
03/06/2014 03/06/2014 Variazione n. 30428.1/2014													

Situazione Unità Immobiliare dal 11/07/1988

St. Sez.	Foglio	Numero	Sub.	Z.C.	Cat.	Cl.	Cons.	Sup.	Rendita €	Rendita E	Indirizzo	Prot. Notifica	Annotazioni
4	45		96		B/5	U	3280		3.557,36	6.898,000	CONTRADA SANTA MARIA DELL' ARCO P. T-1	1998/8512	
Efficacia Registratz. Tipo e numero nota													
11/07/1988 26/11/2003 Variazione n. 52479.1/2003													

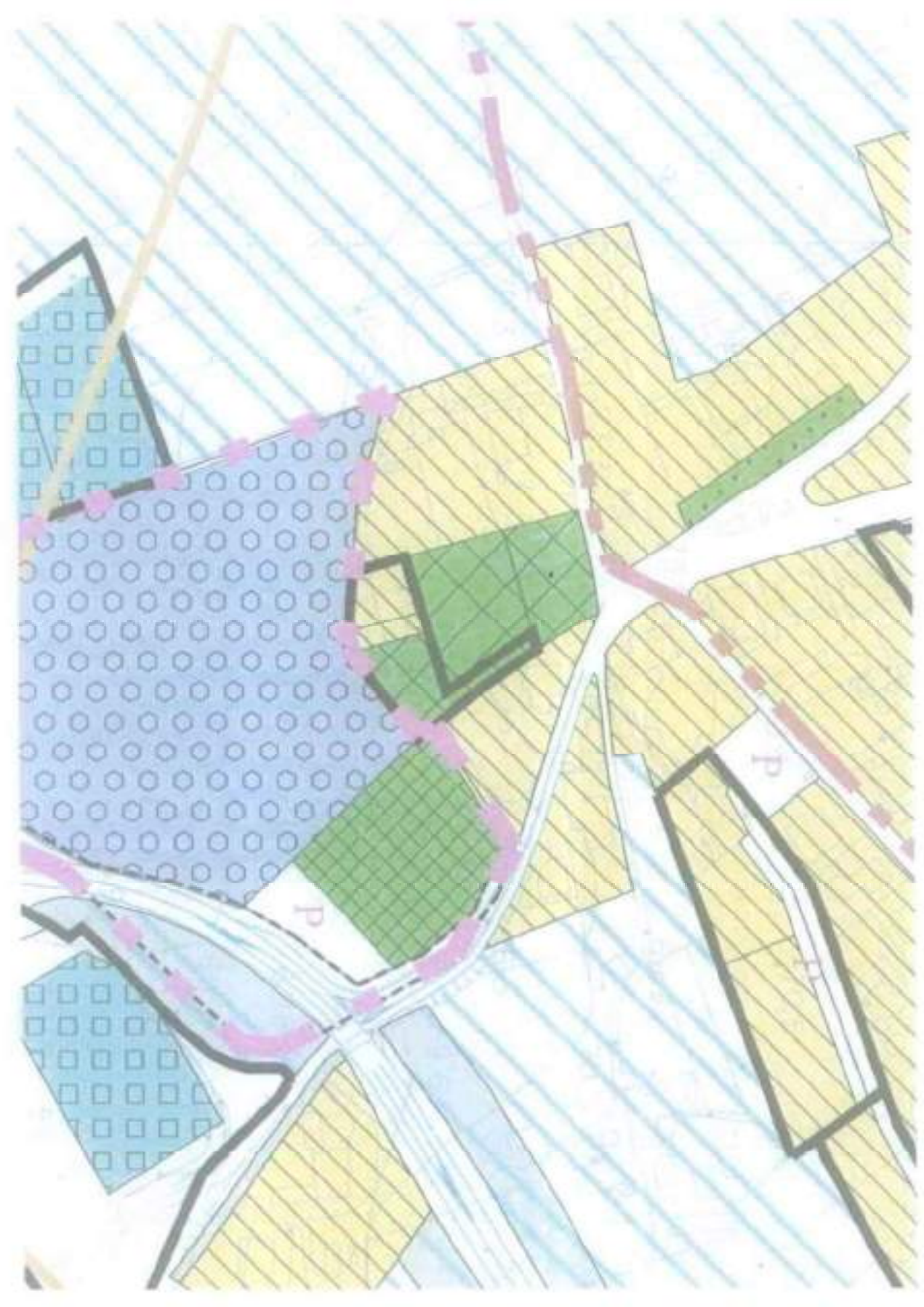
Situazione Unità Immobiliare dal 11/07/1988

St. Sez.	Foglio	Numero	Sub.	Z.C.	Cat.	Cl.	Cons.	Sup.	Rendita €	Rendita E	Indirizzo	Prot. Notifica	Annotazioni
3	45		96		B/5	U	3280		3.557,351	6.898,000	S.MARIA DELL' ARCO-MOSCIANO STAZIONE P. T-1		
Efficacia Registratz. Tipo e numero nota													
11/07/1988 27/10/1998 Variazione n. 1143.1/1998													

Situazione Intestatari dal 30/06/1987

N. C.	Intestato	Titolo
1	COMUNE DI MOSCIANO SANT'ANGELO - C.F.:82000070670	Assenza di titolo
Efficacia Registratz. Tipo e numero nota		
30/06/1987 Impianto		

STATO ATTUALE E FUTURO



Comune: MOSCIANO SANT'ANGELO (TE) - Cod. F764
Interrogazione per Unità Immobiliare - Fabbricati
 *** Procedura Catasto 2000 - Copia non commercializzabile ***

Situazione Unità Immobiliare dal 03/06/2014

St	Sez	Foglio	Numero	Sub.	Z.C.	Cat.	Cl.	Cons.	Sup.	Rendita €	Rendita €	Indirizzo	Prot. Notifica	Annotazioni
3		50		152		B/5	U	1743		1.890,39	3.660,300	CONTRADA SELVA PIAMA p. T	1998/10779	
Efficacia Registraz. Tipo e numero nota														
03/06/2014 03/06/2014 Variazione n. 30641.1/2014														

Situazione Unità Immobiliare dal 04/09/1985

St	Sez.	Foglio	Numero	Sub.	Z.C.	Cat.	Cl.	Cons.	Sup.	Rendita €	Rendita €	Indirizzo	Prot. Notifica	Annotazioni
2		50		152		B/5	U	1743		1.890,391	3.660,300	CONTRADA SELVA PIAMA p. T		
Efficacia Registraz. Tipo e numero nota														
04/09/1985 03/12/1998 Variazione n. 155.1/1985														

Situazione Intestatari dal 07/09/1990

N.C.	Intestato	Titolo
1	COMUNE DI MOSCIANO SANT'ANGELO con sede in MOSCIANO SANT'ANGELO (TE) - C.F.:82000070670	Proprietà 1000/1000
Efficacia	Registraz. Tipo e numero nota	Terrine Registraz. Tipo e numero nota
	07/09/1990 Accatastamento n. 155/1985	

STATO ATTUALE E FUTURO



Comune: MOSCIANO SANT'ANGELO (TE) - Cod. F764
Interrogazione per Unità Immobiliare - Fabbricati
 *** Procedura Catasto 2000 - Copia non commercializzabile ***

Situazione Unità Immobiliare dal 29/11/1988

SI	Sez	Foglio	Numero	Sub.	Z.C.	Cat.	Cl.	Cons.	Sup.	Rendita €	Rendita €	Indirizzo	Procl. Notifica	Annotazioni
3		25		494		D/1				2.117,87€	4.100,000	VIA UMBERTO TERRACINI P. T		
Efficacia	Registraz.	Tipo e numero nota												
29/11/1988	20/10/1999	Variazione n. 1198-1/1988												

Situazione Intestatari dal 01/01/1989

N.O.	Intestato	Titolo	
1	COMUNE DI MOSCIANO SANT'ANGELO con sede in MOSCIANO SANT'ANGELO (TE) - C.F.:82000070870	Proprietà	1000/1000
Efficacia	Registraz.	Tipo e numero nota	
	01/01/1989	Impianto	

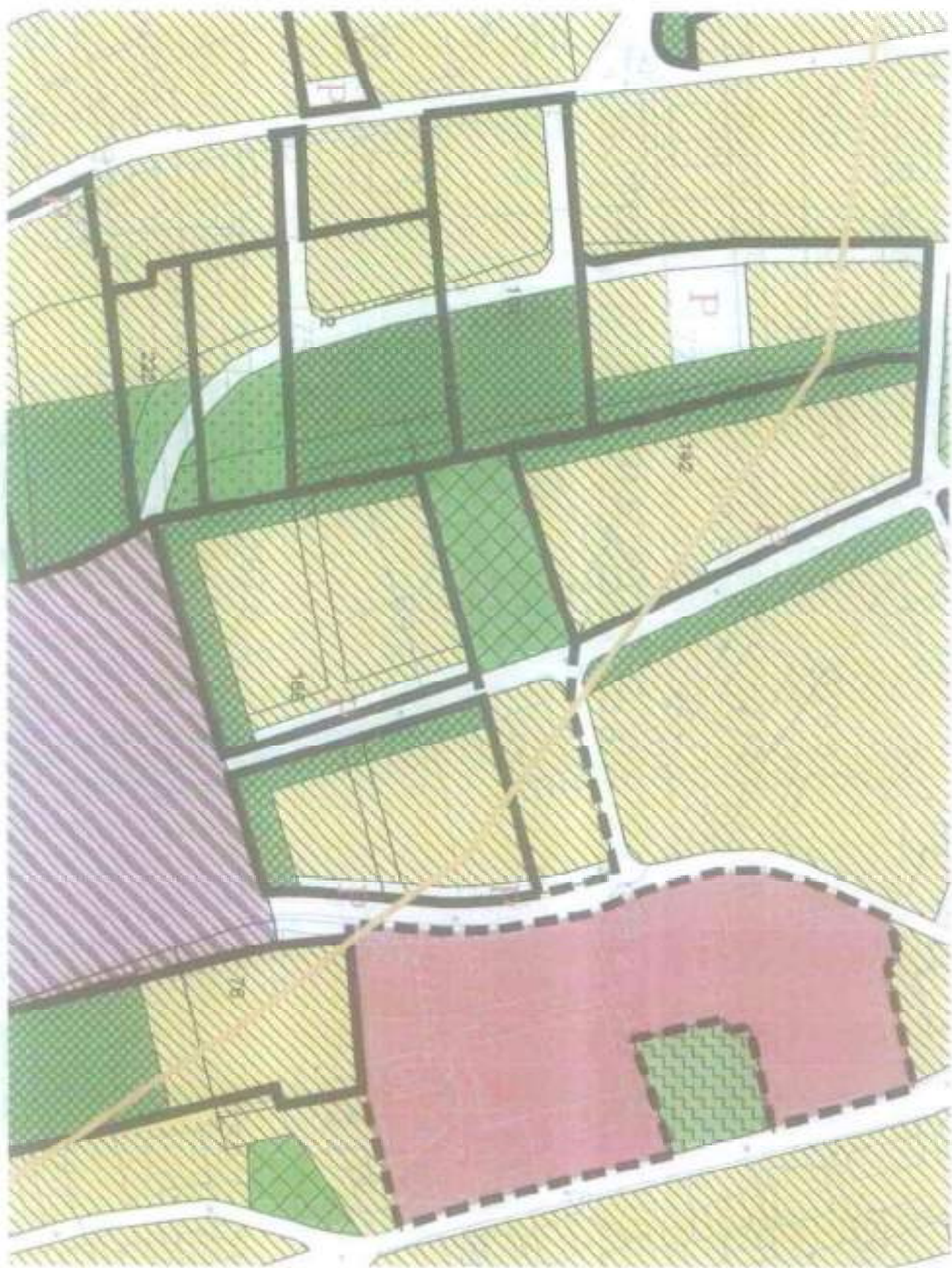
Comune: MOSCIANO SANT'ANGELO (TE) - Cod. F764
Interrogazione per Unita' Immobiliare - Fabbricati
 *** Procedura Catasto 2000 - Copia non commercializzabile ***

Situazione Unita' Immobiliare dal 20/11/1988													
Sl. Sez.	Foglio	Numero	Sub.	Z. C.	Cat.	Cl.	Cons.	Sup.	Rendita €	Rendita €	Indirizzo	Prot. Notifica	Annotazioni
2	25	1076			B/S	U	2394		2.593,18;	5.021,100	VIA UMBERTO TERRACINI p. T		
Efficacia	Registraz.	Tipo e numero nota											
20/11/1988	10/12/1998	Variazione n. 1196.1/1988											

Situazione Intestatori dal 01/01/1989

N. O.	Intestato	Titolo
1	COMUNE DI MOSCIANO SANT'ANGELO con sede in MOSCIANO SANT'ANGELO (TE) - C.F.:32000070670	Proprietar' 1000/1000
Efficacia	Registraz.	Termine
01/01/1989	Implanto	Registraz.
		Tipo e numero nota

STATO ATTUALE E FUTURO



Comune: MOSCIANO SANT'ANGELO (TE) - Cod. F764
Interrogazione per Particella - Terreni
 *** Procedura Catasto 2000 - Copia non commercializzabile ***

Situazione Particella dal 05/02/1985

SI	Foglio	Numero	Subl.	Pz.	Qua.	Desc.	Qualità	CI	HA	A	CA	Dominicale €	Agrario €	Dominicale €	Agrario €	Deduzioni	Annotazioni
1	53	5			3	SEMIN ARBOR	1		0	43	70	41,753	28,211	80,945	54,525		
Efficacia		Registraz.	Tipo e numero nota		05/02/1985		Impianto	Termine		Registraz.	Tipo e numero nota						

Situazione Intestatori dal 29/09/2005

N.O.	Intestato	Titolo		
1	COMUNE DI MOSCIANO SANT'ANGELO con sede in MOSCIANO SANT'ANGELO (TE) - C.F.:82000070670	Proprietà 1/1		
Efficacia		Registraz.	Tipo e numero nota	
29/09/2005		31/10/2005	Volture automatiche da Conservatorie n. 11101.1/2005	

Situazione Intestatori dal 16/04/2003

N.O.	Intestato	Titolo		
1	CIAFARDONI MARIA nata a ROMA (RM) il 28/11/1955 - C.F.:CFRMRAS5568H501J	Proprietà 1/3 bene personale		
2	CIAFARDONI PAOLO nato a ROMA (RM) il 01/01/1954 - C.F.:CFRPLAS4A01H501X	Proprietà 1/3 bene personale		
3	CIAFARDONI STEFANO nato a ROMA (RM) il 24/07/1966 - C.F.:CFRSFNB6A24H501L	Proprietà 1/3 bene personale		
Efficacia		Registraz.	Tipo e numero nota	
16/04/2003		31/03/2004	Nota di voltura o variazione n. 1818.8/2004	
29/09/2005		31/10/2005	Volture automatiche da Conservatorie n. 11101.1/2005	

Situazione Intestatori dal 05/02/1985

N.O.	Intestato	Titolo		
1	CIAFARDONI GIANNI nato a GIULIANOVA (TE) il 20/07/1928 - C.F.:CFRGN28L20E058C	Usufruttuario parziale		
2	CIAFARDONI MARIA nata a ROMA (RM) il 28/11/1955 - C.F.:CFRMRAS5568H501J	Proprietà 1/3		
3	CIAFARDONI PAOLO nato a ROMA (RM) il 01/01/1954 - C.F.:CFRPLAS4A01H501X	Proprietà 1/3		
4	CIAFARDONI STEFANO nato a ROMA (RM) il 24/07/1966 - C.F.:CFRSFNB6A24H501L	Proprietà 1/3		
Efficacia		Registraz.	Tipo e numero nota	
05/02/1985		16/04/2003	Nota di voltura o variazione n. 1818.8/2004	
31/03/2004		31/03/2004	Nota di voltura o variazione n. 1818.8/2004	

Situazione Intestatori dal 05/02/1985

N.O.	Intestato	Titolo		
1	CIAFARDONI GIANNI nato a GIULIANOVA (TE) il 20/07/1928 - C.F.:CFRGN28L20E058C	Usufruttuario parziale		
2	CIAFARDONI MARIA nata a ROMA (RM) il 28/11/1955 - C.F.:CFRMRAS5568H501J	Proprietà 1/3		
3	CIAFARDONI PAOLO nato a ROMA (RM) il 01/01/1954 - C.F.:CFRPLAS4A01H501X	Proprietà 1/3		
4	CIAFARDONI STEFANO nato a ROMA (RM) il 24/07/1966 - C.F.:CFRSFNB6A24H501L	Proprietà 1/3		
Efficacia		Registraz.	Tipo e numero nota	
05/02/1985		16/04/2003	Nota di voltura o variazione n. 1818.8/2004	
31/03/2004		31/03/2004	Nota di voltura o variazione n. 1818.8/2004	

Comune: MOSCIANO SANT'ANGELO (TE) - Cod. F764
Interrogazione per Particella - Terreni
*** Procedura Catasto 2000 - Copia non commercializzabile ***

06/02/1985	Implanto				
------------	----------	--	--	--	--

Comune: MOSCIANO SANTANGELO (TE) - Cod. F764
Interrogazione per Particella - Terreni
 *** Procedura Catasto 2000 - Copia non commercializzabile ***

Situazione Particella dal 05/02/1985

St	Foglio	Numero	Sub.	Pz.	Qua.	Desc. Qualità	Cl.	HA	A	CA	Domiciliare €	Agrario €	Dominabile €	Agrario €	Deduzioni	Arretrazioni
1	53	6			1	SEMINATIVO	1	0	23	90	22.835	14.195	44.215	27.485		
Efficacia		Registraz.	Tipo e numero nota		Termine		Registraz.	Tipo e numero nota								
		05/02/1985	Impianto													

Situazione Intestatori dal 29/09/2005

N.O.	Intestato	Titolo
1	COMUNE DI MOSCIANO SANT'ANGELO con sede in MOSCIANO SANTANGELO (TE) - C.F.:8200070670	Proprietà 1/1
Efficacia		Registraz.
29/09/2005		31/10/2005
		Volture automatiche da Conservatorie n. 11101.1/2005

Situazione Intestatori dal 16/04/2003

N.O.	Intestato	Titolo
1	CIAFARDONI MARIA nata a ROMA (RM) il 28/11/1965 - C.F.:CFRMRPAA5568H501J	Proprietà 1/3 bene personale
2	CIAFARDONI PAOLO nato a ROMA (RM) il 01/01/1954 - C.F.:CFRPLA54A01H501X	Proprietà 1/3 bene personale
3	CIAFARDONI STEFANO nato a ROMA (RM) il 24/01/1966 - C.F.:CFRSFN66A24H501L	Proprietà 1/3 bene personale
Efficacia		Registraz.
16/04/2003		31/03/2004
		Nota di voltura o variazione n. 1818.8/2004

Situazione Intestatori dal 05/02/1985

N.O.	Intestato	Titolo
1	CIAFARDONI GIANNI nato a GIULIANOVA (TE) il 20/07/1928 - C.F.:CFRGNZ8L20E050C	Usufruttuario parziale
2	CIAFARDONI MARIA nata a ROMA (RM) il 28/11/1965 - C.F.:CFRMRPAA5568H501J	Proprietà 1/3
3	CIAFARDONI PAOLO nato a ROMA (RM) il 01/01/1954 - C.F.:CFRPLA54A01H501X	Proprietà 1/3
4	CIAFARDONI STEFANO nato a ROMA (RM) il 24/01/1966 - C.F.:CFRSFN66A24H501L	Proprietà 1/3
Efficacia		Registraz.
05/02/1985		16/04/2003
		31/03/2004
		Nota di voltura o variazione n. 1818.8/2004

Situazione Intestatori dal 05/02/1985

N.O.	Intestato	Titolo
1	CIAFARDONI GIANNI nato a GIULIANOVA (TE) il 20/07/1928 - C.F.:CFRGNZ8L20E050C	Usufruttuario parziale
2	CIAFARDONI MARIA nata a ROMA (RM) il 28/11/1965 - C.F.:CFRMRPAA5568H501J	Proprietà 1/3
3	CIAFARDONI PAOLO nato a ROMA (RM) il 01/01/1954 - C.F.:CFRPLA54A01H501X	Proprietà 1/3
4	CIAFARDONI STEFANO nato a ROMA (RM) il 24/01/1966 - C.F.:CFRSFN66A24H501L	Proprietà 1/3
Efficacia		Registraz.
		16/04/2003
		31/03/2004
		Nota di voltura o variazione n. 1818.8/2004

Comune: MOSCIANO SANT'ANGELO (TE) - Cod. F764
Interrogazione per Particella - Terreni
*** Procedura Catasto 2000 - Copia non commercializzabile ***

05/02/1985	Impianto				
------------	----------	--	--	--	--

Comune: MOSCIANO SANT'ANGELO (TE) - Cod. F764
Interrogazione per Particella - Terreni
 *** Procedura Catasto 2000 - Copia non commercializzabile ***

Situazione Particella dal 05/02/1985

Sr	Foglio	Numero	Sub.	Pz.	Qua.	Desc. Qualità	Cl.	HA	A	CA	Dominiale €	Agrario €	Dominiale E	Agrario E	Deduzioni	Annotazioni
1	53	41			3	SEMIN ARBOR	1	0	11	20	10,701	7,23	20,720	14,000		
Efficacia		Registraz.	Tipo e numero nota								Termine	Registraz.	Tipo e numero nota			
		05/02/1985	Implanto													

Situazione Intestatori dal 29/09/2005

N.O.	Intestato	Titolo	
1	COMUNE DI MOSCIANO SANT'ANGELO con sede in MOSCIANO SANT'ANGELO (TE) - C.F.:82006070670	Proprietà 1/1	
Efficacia		Registraz.	Termine
29/09/2005		31/10/2005	29/09/2005
		Volture automatica da Conservatorie n. 11101.1/2005	

Situazione Intestatori dal 16/04/2003

N.O.	Intestato	Titolo	
1	CIAFARDONI MARIA nata a ROMA (RM) il 28/11/1955 - C.F.:CFRMRRA5588H501J	Proprietà 1/3 bene personale	
2	CIAFARDONI PAOLO nato a ROMA (RM) il 01/01/1954 - C.F.:CFRPA A54A01H501X	Proprietà 1/3 bene personale	
3	CIAFARDONI STEFANO nato a ROMA (RM) il 24/01/1966 - C.F.:CFRSP N66A24H501L	Proprietà 1/3 bene personale	
Efficacia		Registraz.	Termine
16/04/2003		31/03/2004	29/09/2005
		Nota di voltura o variazione n. 1818.8/2004	

Situazione Intestatori dal 05/02/1985

N.O.	Intestato	Titolo	
1	CIAFARDONI GIANNI nato a GIULIANOVA (TE) il 20/07/1928 - C.F.:CFRGINN28L20E058C	Usufruttuario parziale	
2	CIAFARDONI MARIA nata a ROMA (RM) il 28/11/1955 - C.F.:CFRMRRA5588H501J	Proprietà 1/3	
3	CIAFARDONI PAOLO nato a ROMA (RM) il 01/01/1954 - C.F.:CFRPLA54A01H501X	Proprietà 1/3	
4	CIAFARDONI STEFANO nato a ROMA (RM) il 24/01/1966 - C.F.:CFRSP N66A24H501L	Proprietà 1/3	
Efficacia		Registraz.	Termine
05/02/1985		31/03/2004	16/04/2003
		Nota di voltura o variazione n. 1818.8/2004	


Situazione Intestatori dal 05/02/1985

N.O.	Intestato	Titolo	
1	CIAFARDONI GIANNI nato a GIULIANOVA (TE) il 20/07/1928 - C.F.:CFRGINN28L20E058C	Usufruttuario parziale	
2	CIAFARDONI MARIA nata a ROMA (RM) il 28/11/1955 - C.F.:CFRMRRA5588H501J	Proprietà 1/3	
3	CIAFARDONI PAOLO nato a ROMA (RM) il 01/01/1954 - C.F.:CFRPLA54A01H501X	Proprietà 1/3	
4	CIAFARDONI STEFANO nato a ROMA (RM) il 24/01/1966 - C.F.:CFRSP N66A24H501L	Proprietà 1/3	
Efficacia		Registraz.	Termine
		31/03/2004	16/04/2003
		Nota di voltura o variazione n. 1818.8/2004	

Comune: MOSCIANO SANT'ANGELO (TE) - Cod. F764
Interrogazione per Particella - Terreni
*** Procedura Catasto 2000 - Copia non commercializzabile ***

05/02/1995	Impianto				
------------	----------	--	--	--	--

STATO ATTUALE E FUTURO





DATI PARTICELLA

CATASTO TERRENI - (n.1 immobile)

IMMOBILE n.1/1

FOGLIO: 5 - PARTICELLA: 845 - SUBALTERNO:
IMMOBILE: 810449 - QUALITÀ: SEMIN ARBOR - CLASSE: 2
ETTARI: 0 - ARE: 2 - CENTIARE: 36
REDD. DOMINICALE: € 1,71 - REDD. AGRARIO: € 1,4 - PARTITA:
ANNOTAZIONI: FRAZIONAMENTO del 14/12/2005 in atti dal 14/12/2005 (n.132967.1/2005)

INTESTATARI - (n.1)

INTESTATARIO 1/1
SOGGETTO: COMUNE DI MOSCIANO SANT'ANGELO
CF: 82000070670 - PROPRIETÀ: Proprieta' 1/1 dal 18/01/2006

CATASTO FABBRICATI - (n.0 immobili)

DESTINAZIONE URBANISTICA - (n.7 destinazioni)

FOGLIO: 5 - PARTICELLA: 845

STRUMENTO: PRG - Piano Regolatore Generale
ZONA: B2 - Art.32 N.T.A.
TIPO: Poligono
RICADE: 16,0%
DESCRIZIONE: Zona B - Sistema insediativo residenziale
Sottozona B2 - Tessuto residenziale di completamento
[Consulta norma](#)

(N.B. Fare comunque riferimento all'intera [N.T.A.](#))

STRUMENTO: PRG - Piano Regolatore Generale
ZONA: F1 - Art.56 N.T.A.
TIPO: Poligono
RICADE: 84,0%
DESCRIZIONE: Zona F - Attrezzature ed impianti di interesse generale
Sottozona F1 - Verde pubblico
[Consulta norma](#)

(N.B. Fare comunque riferimento all'intera [N.T.A.](#))

STRUMENTO: CMP - Piani e comparti attivati
ZONA: CA - Art.18 N.T.A.
TIPO: Poligono
RICADE: 100,0%
DESCRIZIONE: Comparto a progettazione unitaria
Piani e comparti attivati
[Consulta norma](#)

(N.B. Fare comunque riferimento all'intera [N.T.A.](#))

STRUMENTO: SA1 - P.T.C.P. - Tutela Ambientale e Paesaggistica
ZONA: A.1.4 - Art. 9 P.T.C.P.
TIPO: Poligono
RICADE: 4,6%
DESCRIZIONE: Aree ambiti ed oggetti di tutela ambientale e paesaggistica
Aree di interesse paesaggistico ed ambientale
[Consulta Tavole P.T.C.P.](#)



STRUMENTO: **SI - P.T.C.P. - Sistema Insediativo**

ZONA: **B.4 - Art. 18 P.T.C.P.**

TIPO: **Poligono**

RICADE: **95,4%**

DESCRIZIONE: **Sistema Insediativo**

Nuclei ed insediamenti sparsi

[Consulta Tavole P.T.C.P.](#)

STRUMENTO: **AMB - P.R.P.**

ZONA: **5 - Ambito 5**

TIPO: **Poligono**

RICADE: **100,0%**

DESCRIZIONE: **Costa Teramana**

STRUMENTO: **TV - P.R.P.**

ZONA: **D - Classi di Tutela e Valorizzazione**

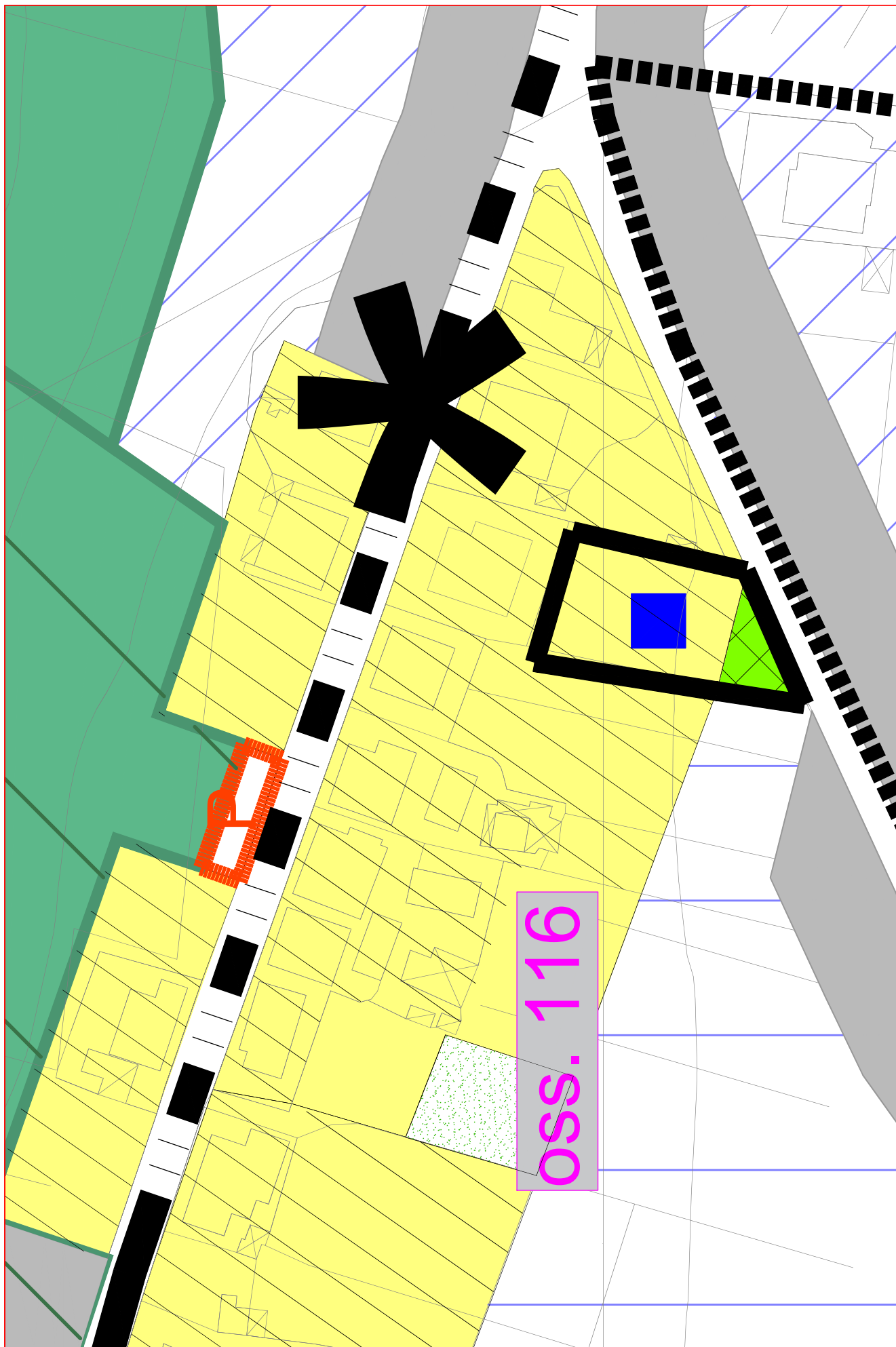
TIPO: **Poligono**

RICADE: **100,0%**

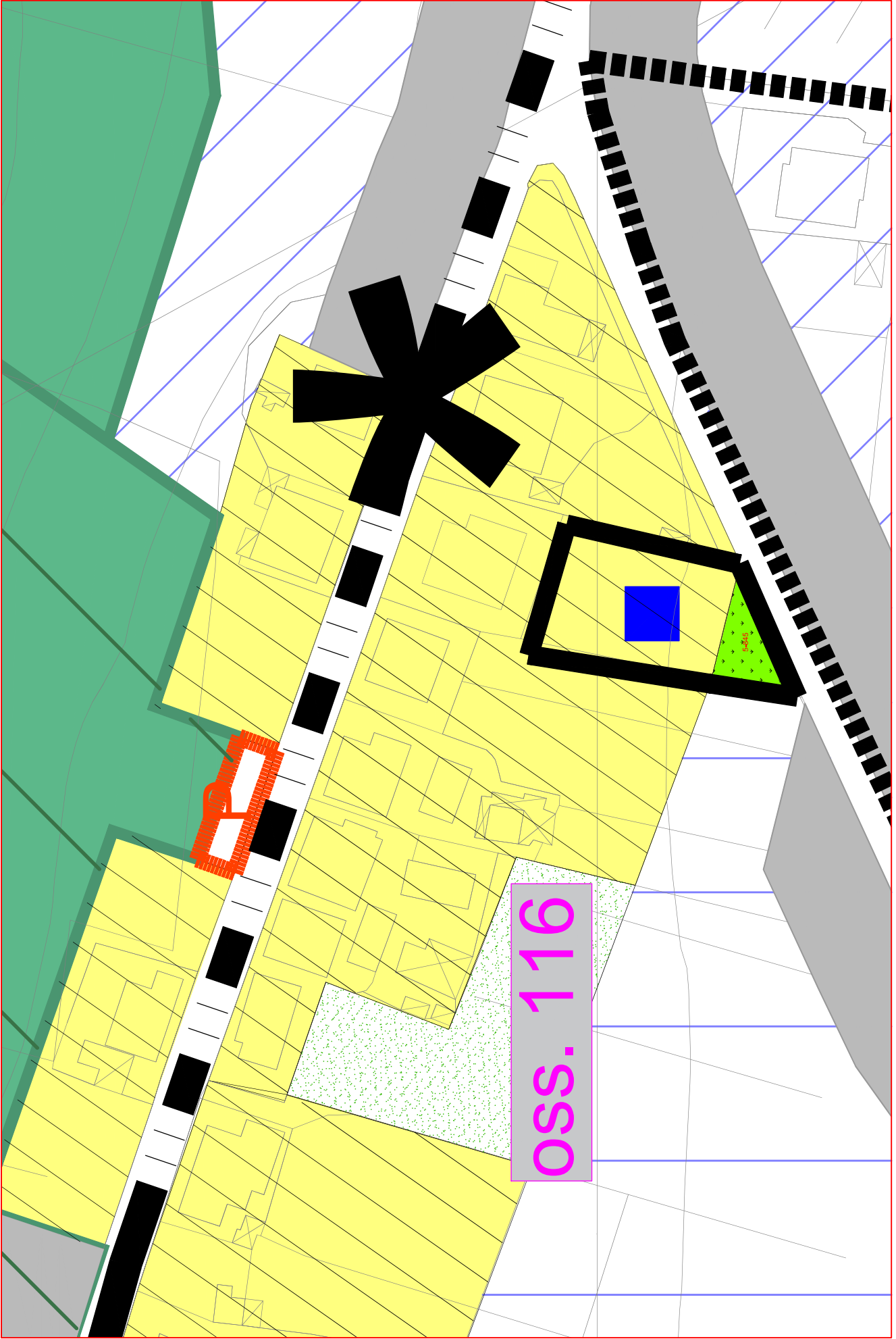
DESCRIZIONE: **Trasformazione a regime ordinario**

(Fonte: Tavola Variante Piano Regionale Paesistico)

STATO ATTUALE



STATO FUTURO





DATI PARTICELLA

CATASTO TERRENI - (n.1 immobile)

IMMOBILE n.1/1

FOGLIO: 36 - PARTICELLA: 536 - SUBALTERNO:

IMMOBILE: 704775 - QUALITÀ: SEMIN ARBOR - CLASSE: 2

ETTARI: 0 - ARE: 17 - CENTIARE: 63

REDD. DOMINICALE: € 12,75 - REDD. AGRARIO: € 10,47 - PARTITA:

ANNOTAZIONI: AUS del 02/07/2001 in atti dal 02/07/2001 (n.2680.1/2001) - atto di aggiornamento non conforme all'art.1,comma 8, del d.m.f. n.701/94

INTESTATARI - (n.1)

INTESTATARIO 1/1

SOGGETTO: COMUNE DI MOSCIANO SANT'ANGELO

CF: 82000070670 - PROPRIETÀ: Proprieta' 1/1 dal 28/11/2001

CATASTO FABBRICATI - (n.0 immobili)

DESTINAZIONE URBANISTICA - (n.5 destinazioni)

FOGLIO: 36 - PARTICELLA: 536

STRUMENTO: PRG - Piano Regolatore Generale

ZONA: D2 - Art.41 N.T.A.

TIPO: Poligono

RICADE: 4,0%

DESCRIZIONE: Zona D - Insediamenti produttivi

Sottozona D2 - Insediamenti produttivi a carattere Artigianale

[Consulta norma](#)

(N.B. Fare comunque riferimento all'intera [N.T.A.](#))

STRUMENTO: PRG - Piano Regolatore Generale

ZONA: F1 - Art.56 N.T.A.

TIPO: Poligono

RICADE: 96,0%

DESCRIZIONE: Zona F - Attrezzature ed impianti di interesse generale

Sottozona F1 - Verde pubblico

[Consulta norma](#)

(N.B. Fare comunque riferimento all'intera [N.T.A.](#))

STRUMENTO: API - Ambiti di protezione idrogeologica

ZONA: AP - Art. 71 comma 6 N.T.A.

TIPO: Poligono

RICADE: 100,0%

DESCRIZIONE: Vincolo idrogeologico

Ambito protezione idrogeologica

[Consulta norma](#)

(N.B. Fare comunque riferimento all'intera [N.T.A.](#))

STRUMENTO: A13 - P.T.C.P. - Tutela Ambientale e Paesaggistica

ZONA: A.1.3.2 - Art. 8 P.T.C.P.

TIPO: Poligono

RICADE: 100,0%

DESCRIZIONE: Ambiti di attenzione idrogeologica

Ambiti di protezione idrogeologica

[Consulta Tavole P.T.C.P.](#)



STRUMENTO: **SI - P.T.C.P. - Sistema Insediativo**

ZONA: **B.5 - Art. 19 P.T.C.P.**

TIPO: **Poligono**

RICADE: **100,0%**

DESCRIZIONE: **Sistema Insediativo**

Insedamenti monofunzionali

[Consulta Tavole P.T.C.P.](#)



DATI PARTICELLA

CATASTO TERRENI - (n.1 immobile)

IMMOBILE n.1/1

FOGLIO: 36 - PARTICELLA: 539 - SUBALTERNO:

IMMOBILE: 704778 - QUALITÀ: SEMIN ARBOR - CLASSE: 2

ETTARI: 0 - ARE: 2 - CENTIARE: 12

REDD. DOMINICALE: € 1,53 - REDD. AGRARIO: € 1,26 - PARTITA:

ANNOTAZIONI: AUS del 02/07/2001 in atti dal 02/07/2001 (n.2680.1/2001) - atto di aggiornamento non conforme all'art.1,comma 8, del d.m.f. n.701/94

INTESTATARI - (n.1)

INTESTATARIO 1/1

SOGGETTO: COMUNE DI MOSCIANO SANT'ANGELO

CF: 82000070670 - PROPRIETÀ: Proprieta' 1/1 dal 28/11/2001

CATASTO FABBRICATI - (n.0 immobili)

DESTINAZIONE URBANISTICA - (n.4 destinazioni)

FOGLIO: 36 - PARTICELLA: 539

STRUMENTO: PRG - Piano Regolatore Generale

ZONA: D2 - Art.41 N.T.A.

TIPO: Poligono

RICADE: 100,0%

DESCRIZIONE: Zona D - Insediamenti produttivi

Sottozona D2 - Insediamenti produttivi a carattere Artigianale

[Consulta norma](#)

(N.B. Fare comunque riferimento all'intera [N.T.A.](#))

STRUMENTO: API - Ambiti di protezione idrogeologica

ZONA: AP - Art. 71 comma 6 N.T.A.

TIPO: Poligono

RICADE: 100,0%

DESCRIZIONE: Vincolo idrogeologico

Ambito protezione idrogeologica

[Consulta norma](#)

(N.B. Fare comunque riferimento all'intera [N.T.A.](#))

STRUMENTO: A13 - P.T.C.P. - Tutela Ambientale e Paesaggistica

ZONA: A.1.3.2 - Art. 8 P.T.C.P.

TIPO: Poligono

RICADE: 100,0%

DESCRIZIONE: Ambiti di attenzione idrogeologica

Ambiti di protezione idrogeologica

[Consulta Tavole P.T.C.P.](#)

STRUMENTO: SI - P.T.C.P. - Sistema Insediativo

ZONA: B.5 - Art. 19 P.T.C.P.

TIPO: Poligono

RICADE: 100,0%

DESCRIZIONE: Sistema Insediativo

Insediamenti monofunzionali

[Consulta Tavole P.T.C.P.](#)



DATI PARTICELLA

CATASTO TERRENI - (n.1 immobile)

IMMOBILE n.1/1

FOGLIO: 36 - PARTICELLA: 540 - SUBALTERNO:

IMMOBILE: 704779 - QUALITÀ: SEMIN ARBOR - CLASSE: 2

ETTARI: 0 - ARE: 6 - CENTIARE: 25

REDD. DOMINICALE: € 4,52 - REDD. AGRARIO: € 3,71 - PARTITA:

ANNOTAZIONI: AUS del 02/07/2001 in atti dal 02/07/2001 (n.2680.1/2001) - atto di aggiornamento non conforme all'art.1,comma 8, del d.m.f. n.701/94

INTESTATARI - (n.1)

INTESTATARIO 1/1

SOGGETTO: COMUNE DI MOSCIANO SANT'ANGELO

CF: 82000070670 - PROPRIETÀ: Proprieta' 1/1 dal 28/11/2001

CATASTO FABBRICATI - (n.0 immobili)

DESTINAZIONE URBANISTICA - (n.5 destinazioni)

FOGLIO: 36 - PARTICELLA: 540

STRUMENTO: PRG - Piano Regolatore Generale

ZONA: F1 - Art.56 N.T.A.

TIPO: Poligono

RICADE: 9,7%

DESCRIZIONE: Zona F - Attrezzature ed impianti di interesse generale

Sottozona F1 - Verde pubblico

[Consulta norma](#)

(N.B. Fare comunque riferimento all'intera [N.T.A.](#))

STRUMENTO: PRG - Piano Regolatore Generale

ZONA: P - Art.9 N.T.A.

TIPO: Poligono

RICADE: 90,3%

DESCRIZIONE: Parcheggi

[Consulta norma](#)

(N.B. Fare comunque riferimento all'intera [N.T.A.](#))

STRUMENTO: API - Ambiti di protezione idrogeologica

ZONA: AP - Art. 71 comma 6 N.T.A.

TIPO: Poligono

RICADE: 100,0%

DESCRIZIONE: Vincolo idrogeologico

Ambito protezione idrogeologica

[Consulta norma](#)

(N.B. Fare comunque riferimento all'intera [N.T.A.](#))

STRUMENTO: A13 - P.T.C.P. - Tutela Ambientale e Paesaggistica

ZONA: A.1.3.2 - Art. 8 P.T.C.P.

TIPO: Poligono

RICADE: 100,0%

DESCRIZIONE: Ambiti di attenzione idrogeologica

Ambiti di protezione idrogeologica

[Consulta Tavole P.T.C.P.](#)



STRUMENTO: **SI - P.T.C.P. - Sistema Insediativo**

ZONA: **B.5 - Art. 19 P.T.C.P.**

TIPO: **Poligono**

RICADE: **100,0%**

DESCRIZIONE: **Sistema Insediativo**

Insedamenti monofunzionali

[Consulta Tavole P.T.C.P.](#)



DATI PARTICELLA

CATASTO TERRENI - (n.1 immobile)

IMMOBILE n.1/1

FOGLIO: 36 - PARTICELLA: 542 - SUBALTERNO:

IMMOBILE: 704781 - QUALITÀ: SEMIN ARBOR - CLASSE: 2

ETTARI: 0 - ARE: 12 - CENTIARE: 90

REDD. DOMINICALE: € 9,33 - REDD. AGRARIO: € 7,66 - PARTITA:

ANNOTAZIONI: AUS del 02/07/2001 in atti dal 02/07/2001 (n.2680.1/2001) - atto di aggiornamento non conforme all'art.1,comma 8, del d.m.f. n.701/94

INTESTATARI - (n.1)

INTESTATARIO 1/1

SOGGETTO: COMUNE DI MOSCIANO SANT'ANGELO

CF: 82000070670 - PROPRIETÀ: Proprieta' 1/1 dal 15/06/2004

CATASTO FABBRICATI - (n.0 immobili)

DESTINAZIONE URBANISTICA - (n.5 destinazioni)

FOGLIO: 36 - PARTICELLA: 542

STRUMENTO: PRG - Piano Regolatore Generale

ZONA: D2 - Art.41 N.T.A.

TIPO: Poligono

RICADE: 2,8%

DESCRIZIONE: Zona D - Insediamenti produttivi

Sottozona D2 - Insediamenti produttivi a carattere Artigianale

[Consulta norma](#)

(N.B. Fare comunque riferimento all'intera [N.T.A.](#))

STRUMENTO: PRG - Piano Regolatore Generale

ZONA: F1 - Art.56 N.T.A.

TIPO: Poligono

RICADE: 97,2%

DESCRIZIONE: Zona F - Attrezzature ed impianti di interesse generale

Sottozona F1 - Verde pubblico

[Consulta norma](#)

(N.B. Fare comunque riferimento all'intera [N.T.A.](#))

STRUMENTO: API - Ambiti di protezione idrogeologica

ZONA: AP - Art. 71 comma 6 N.T.A.

TIPO: Poligono

RICADE: 100,0%

DESCRIZIONE: Vincolo idrogeologico

Ambito protezione idrogeologica

[Consulta norma](#)

(N.B. Fare comunque riferimento all'intera [N.T.A.](#))

STRUMENTO: A13 - P.T.C.P. - Tutela Ambientale e Paesaggistica

ZONA: A.1.3.2 - Art. 8 P.T.C.P.

TIPO: Poligono

RICADE: 100,0%

DESCRIZIONE: Ambiti di attenzione idrogeologica

Ambiti di protezione idrogeologica

[Consulta Tavole P.T.C.P.](#)



STRUMENTO: **SI - P.T.C.P. - Sistema Insediativo**

ZONA: **B.5 - Art. 19 P.T.C.P.**

TIPO: **Poligono**

RICADE: **100,0%**

DESCRIZIONE: **Sistema Insediativo**

Insedimenti monofunzionali

[Consulta Tavole P.T.C.P.](#)



DATI PARTICELLA

CATASTO TERRENI - (n.1 immobile)

IMMOBILE n.1/1

FOGLIO: 36 - PARTICELLA: 548 - SUBALTERNO:

IMMOBILE: 704787 - QUALITÀ: SEMINATIVO - CLASSE: 2

ETTARI: 0 - ARE: 12 - CENTIARE: 0

REDD. DOMINICALE: € 9,3 - REDD. AGRARIO: € 6,51 - PARTITA:

ANNOTAZIONI: AUS del 02/07/2001 in atti dal 02/07/2001 (n.2680.1/2001) - atto di aggiornamento non conforme all'art.1,comma 8, del d.m.f. n.701/94

INTESTATARI - (n.1)

INTESTATARIO 1/1

SOGGETTO: COMUNE DI MOSCIANO SANT'ANGELO

CF: 82000070670 - PROPRIETÀ: Proprieta' 1/1 dal 28/11/2001

CATASTO FABBRICATI - (n.0 immobili)

DESTINAZIONE URBANISTICA - (n.6 destinazioni)

FOGLIO: 36 - PARTICELLA: 548

STRUMENTO: PRG - Piano Regolatore Generale

ZONA: F1 - Art.56 N.T.A.

TIPO: Poligono

RICADE: 17,0%

DESCRIZIONE: Zona F - Attrezzature ed impianti di interesse generale

Sottozona F1 - Verde pubblico

[Consulta norma](#)

(N.B. Fare comunque riferimento all'intera [N.T.A.](#))

STRUMENTO: PRG - Piano Regolatore Generale

ZONA: P - Art.9 N.T.A.

TIPO: Poligono

RICADE: 8,1%

DESCRIZIONE: Parcheggi

[Consulta norma](#)

(N.B. Fare comunque riferimento all'intera [N.T.A.](#))

STRUMENTO: PRG - Piano Regolatore Generale

ZONA: VB - Viabilità

TIPO: Poligono

RICADE: 74,9%

DESCRIZIONE: Viabilità

STRUMENTO: API - Ambiti di protezione idrogeologica

ZONA: AP - Art. 71 comma 6 N.T.A.

TIPO: Poligono

RICADE: 100,0%

DESCRIZIONE: Vincolo idrogeologico

Ambito protezione idrogeologica

[Consulta norma](#)

(N.B. Fare comunque riferimento all'intera [N.T.A.](#))



STRUMENTO: A13 - P.T.C.P. - Tutela Ambientale e Paesaggistica

ZONA: A.1.3.2 - Art. 8 P.T.C.P.

TIPO: Poligono

RICADE: 100,0%

DESCRIZIONE: Ambiti di attenzione idrogeologica

Ambiti di protezione idrogeologica

[Consulta Tavole P.T.C.P.](#)

STRUMENTO: SI - P.T.C.P. - Sistema Insediativo

ZONA: B.5 - Art. 19 P.T.C.P.

TIPO: Poligono

RICADE: 100,0%

DESCRIZIONE: Sistema Insediativo

Insedimenti monofunzionali

[Consulta Tavole P.T.C.P.](#)



DATI PARTICELLA

CATASTO TERRENI - (n.1 immobile)

IMMOBILE n.1/1

FOGLIO: 36 - PARTICELLA: 837 - SUBALTERNO:

IMMOBILE: 1039366 - QUALITÀ: SEMINATIVO - CLASSE: 2

ETTARI: 0 - ARE: 20 - CENTIARE: 40

REDD. DOMINICALE: € 15,8 - REDD. AGRARIO: € 11,06 - PARTITA:

ANNOTAZIONI: FRAZIONAMENTO del 25/07/2014 in atti dal 25/07/2014 presentato il 25/07/2014 (n.93215.1/2014)

INTESTATARI - (n.1)

INTESTATARIO 1/1

SOGGETTO: COMUNE DI MOSCIANO SANT'ANGELO

CF: 82000070670 - PROPRIETÀ: Proprieta' 1/1 dal 25/07/2014

CATASTO FABBRICATI - (n.0 immobili)

DESTINAZIONE URBANISTICA - (n.6 destinazioni)

FOGLIO: 36 - PARTICELLA: 837

STRUMENTO: PRG - Piano Regolatore Generale

ZONA: D2 - Art.41 N.T.A.

TIPO: Poligono

RICADE: 0,9%

DESCRIZIONE: Zona D - Insediamenti produttivi

Sottozona D2 - Insediamenti produttivi a carattere Artigianale

[Consulta norma](#)

(N.B. Fare comunque riferimento all'intera [N.T.A.](#))

STRUMENTO: PRG - Piano Regolatore Generale

ZONA: F1 - Art.56 N.T.A.

TIPO: Poligono

RICADE: 98,7%

DESCRIZIONE: Zona F - Attrezzature ed impianti di interesse generale

Sottozona F1 - Verde pubblico

[Consulta norma](#)

(N.B. Fare comunque riferimento all'intera [N.T.A.](#))

STRUMENTO: PRG - Piano Regolatore Generale

ZONA: VB - Viabilità

TIPO: Poligono

RICADE: 0,4%

DESCRIZIONE: Viabilità

STRUMENTO: API - Ambiti di protezione idrogeologica

ZONA: AP - Art. 71 comma 6 N.T.A.

TIPO: Poligono

RICADE: 100,0%

DESCRIZIONE: Vincolo idrogeologico

Ambito protezione idrogeologica

[Consulta norma](#)

(N.B. Fare comunque riferimento all'intera [N.T.A.](#))



STRUMENTO: A13 - P.T.C.P. - Tutela Ambientale e Paesaggistica

ZONA: A.1.3.2 - Art. 8 P.T.C.P.

TIPO: Poligono

RICADE: 100,0%

DESCRIZIONE: Ambiti di attenzione idrogeologica

Ambiti di protezione idrogeologica

[Consulta Tavole P.T.C.P.](#)

STRUMENTO: SI - P.T.C.P. - Sistema Insediativo

ZONA: B.5 - Art. 19 P.T.C.P.

TIPO: Poligono

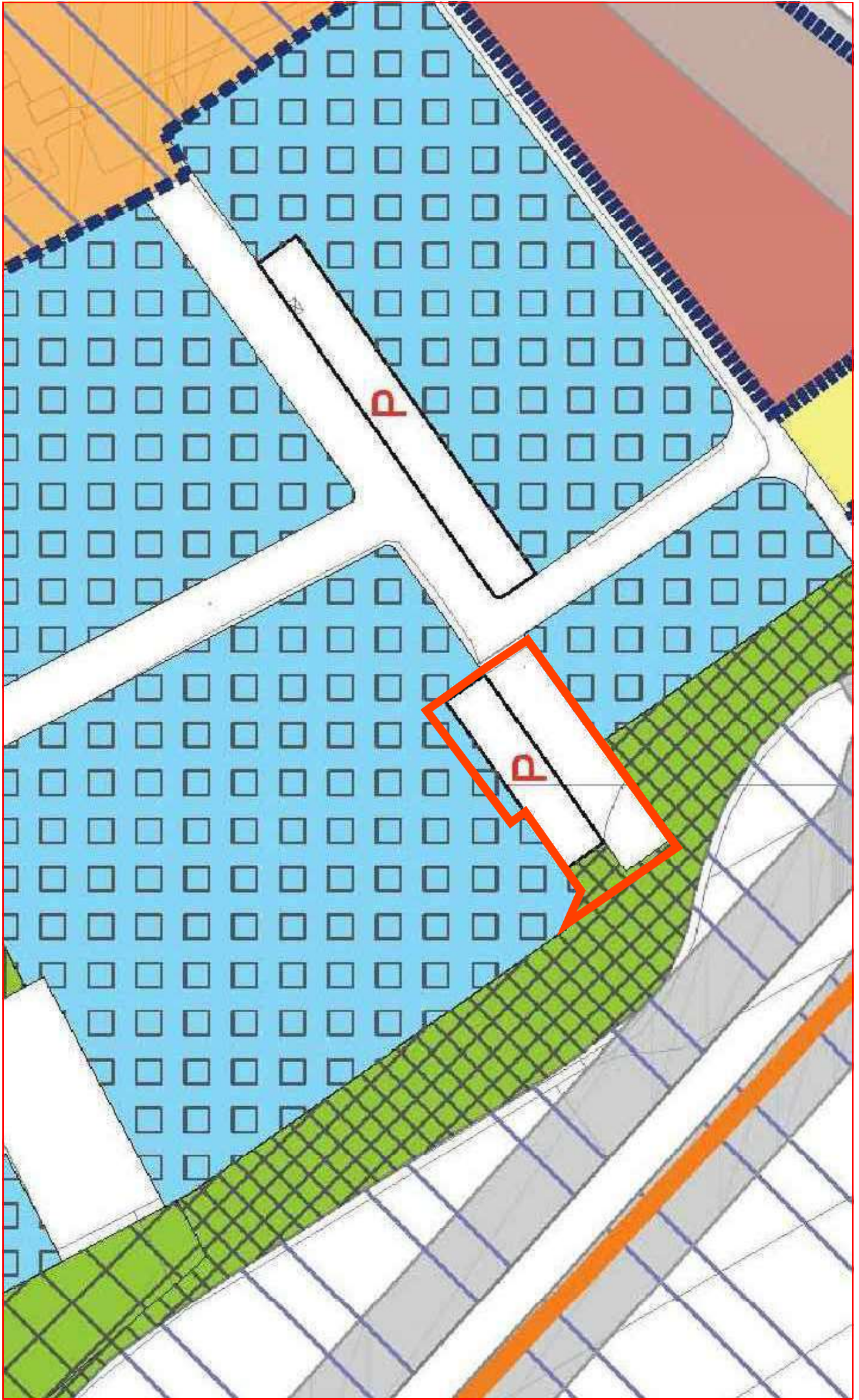
RICADE: 100,0%

DESCRIZIONE: Sistema Insediativo

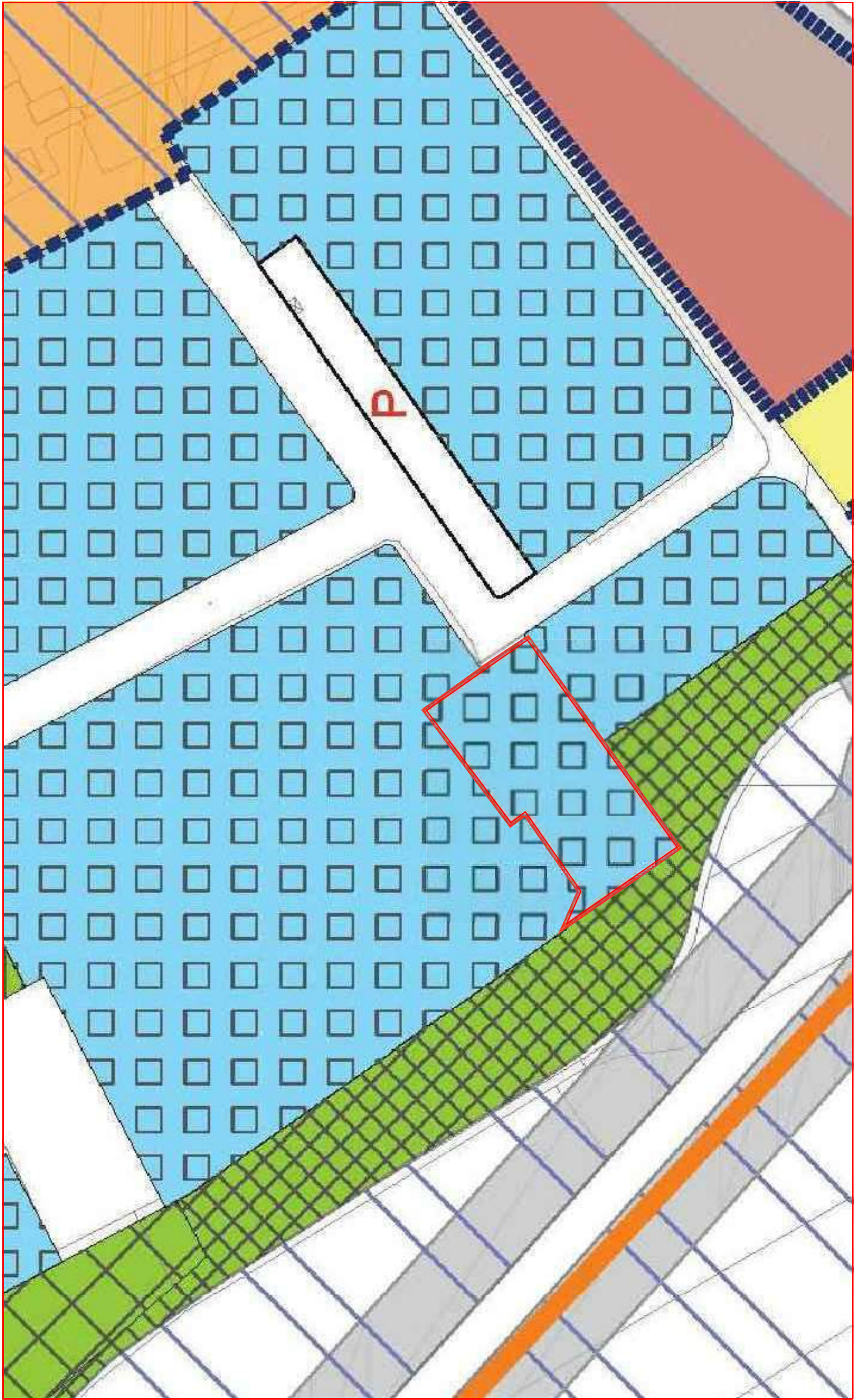
Insedimenti monofunzionali

[Consulta Tavole P.T.C.P.](#)

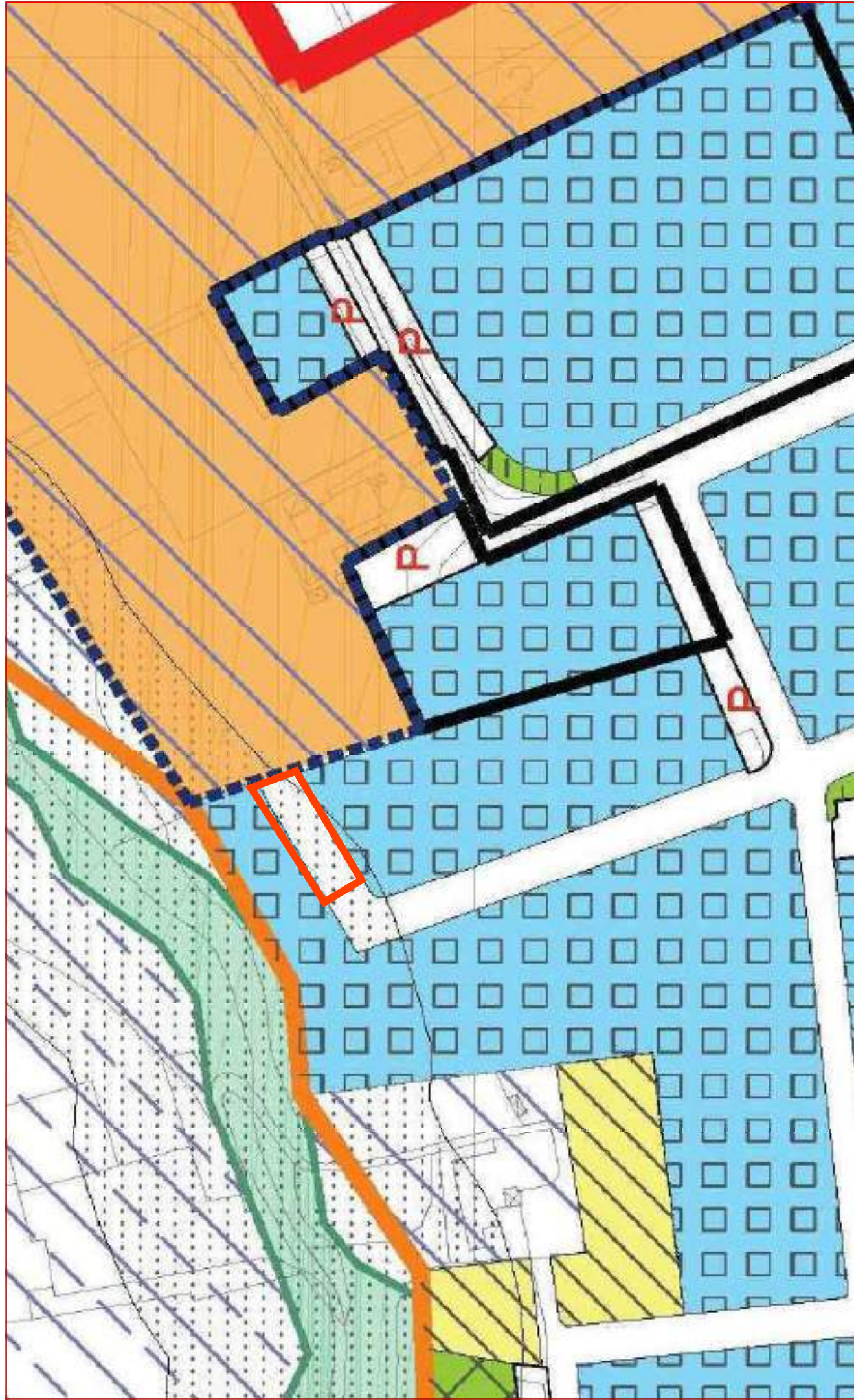
STATO ATTUALE



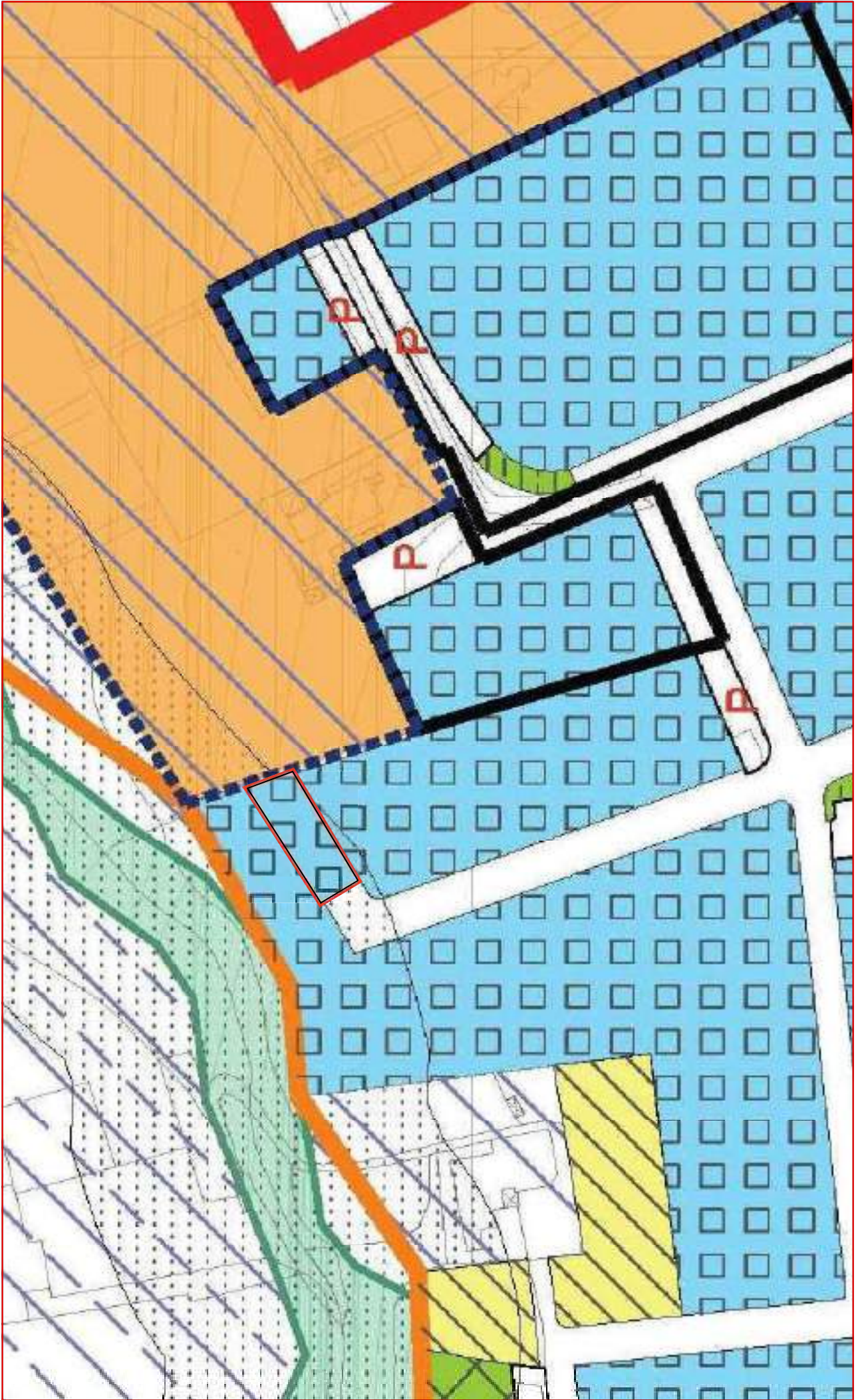
STATO FUTURO



STATO ATTUALE



STATO FUTURO





DATI PARTICELLA

CATASTO TERRENI - (n.1 immobile)

IMMOBILE n.1/1

FOGLIO: 18 - PARTICELLA: 1232 - SUBALTERNO:

IMMOBILE: 488437 - QUALITÀ: MODELLO 26 - CLASSE:

ETTARI: 0 - ARE: 16 - CENTIARE: 15

REDD. DOMINICALE: € 13,93 - REDD. AGRARIO: € 9,03 - PARTITA:

ANNOTAZIONI: 26A del 13/12/2007 in atti dal 13/12/2007 TRASMISSIONE DATI AGEA AI SENSI DEL DL 3.10.2006 N.262 (n.67386.1/2007) - VARIAZIONE COLTURALE ESEGUITA AI SENSI DEL DL 3.10.2006 N. 262, CONVERTITO CON MODIFICAZIONI NELLA LEGGE 24.11.2006 N. 286 (ANNO 2007) - QUALITÀ DICHIARATA O PARIFICATA A COLTURA PRESENTE NEL QUADRO

INTESTATARI - (n.1)

INTESTATARIO 1/1

SOGGETTO: COMUNE DI MOSCIANO SANT'ANGELO

CF: 82000070670 - PROPRIETÀ: Proprieta' 1000/1000 dal 06/11/1997

CATASTO FABBRICATI - (n.0 immobili)

DESTINAZIONE URBANISTICA - (n.4 destinazioni)

FOGLIO: 18 - PARTICELLA: 1232

STRUMENTO: PRG - Piano Regolatore Generale

ZONA: B2 - Art.32 N.T.A.

TIPO: Poligono

RICADE: 1,3%

DESCRIZIONE: Zona B - Sistema insediativo residenziale

Sottozona B2 - Tessuto residenziale di completamento

[Consulta norma](#)

(N.B. Fare comunque riferimento all'intera [N.T.A.](#))

STRUMENTO: PRG - Piano Regolatore Generale

ZONA: F1 - Art.56 N.T.A.

TIPO: Poligono

RICADE: 97,4%

DESCRIZIONE: Zona F - Attrezzature ed impianti di interesse generale

Sottozona F1 - Verde pubblico

[Consulta norma](#)

(N.B. Fare comunque riferimento all'intera [N.T.A.](#))

STRUMENTO: PRG - Piano Regolatore Generale

ZONA: VB - Viabilità

TIPO: Poligono

RICADE: 1,3%

DESCRIZIONE: Viabilità

STRUMENTO: SI - P.T.C.P. - Sistema Insediativo

ZONA: B.2 - Art. 18 P.T.C.P.

TIPO: Poligono

RICADE: 100,0%

DESCRIZIONE: Sistema Insediativo

Insedimenti recenti consolidati

[Consulta Tavole P.T.C.P.](#)



DATI PARTICELLA

CATASTO TERRENI - (n.1 immobile)

IMMOBILE n.1/1

FOGLIO: 18 - PARTICELLA: 1234 - SUBALTERNO:

IMMOBILE: 488439 - QUALITÀ: MODELLO 26 - CLASSE:

ETTARI: 0 - ARE: 2 - CENTIARE: 99

REDD. DOMINICALE: € 1,83 - REDD. AGRARIO: € 0,98 - PARTITA:

ANNOTAZIONI: 26A del 13/12/2007 in atti dal 13/12/2007 TRASMISSIONE DATI AGEA AI SENSI DEL DL 3.10.2006 N.262 (n.67387.1/2007) - VARIAZIONE COLTURALE ESEGUITA AI SENSI DEL DL 3.10.2006 N. 262, CONVERTITO CON MODIFICAZIONI NELLA LEGGE 24.11.2006 N. 286 (ANNO 2007) - QUALITÀ DICHIARATA O PARIFICATA A COLTURA PRESENTE NEL QUADRO

INTESTATARI - (n.1)

INTESTATARIO 1/1

SOGGETTO: COMUNE DI MOSCIANO SANT'ANGELO

CF: 82000070670 - PROPRIETÀ: Proprieta' 1000/1000 dal 06/11/1997

CATASTO FABBRICATI - (n.0 immobili)

DESTINAZIONE URBANISTICA - (n.2 destinazioni)

FOGLIO: 18 - PARTICELLA: 1234

STRUMENTO: PRG - Piano Regolatore Generale

ZONA: VB - Viabilità

TIPO: Poligono

RICADE: 100,0%

DESCRIZIONE: Viabilità

STRUMENTO: SI - P.T.C.P. - Sistema Insediativo

ZONA: B.2 - Art. 18 P.T.C.P.

TIPO: Poligono

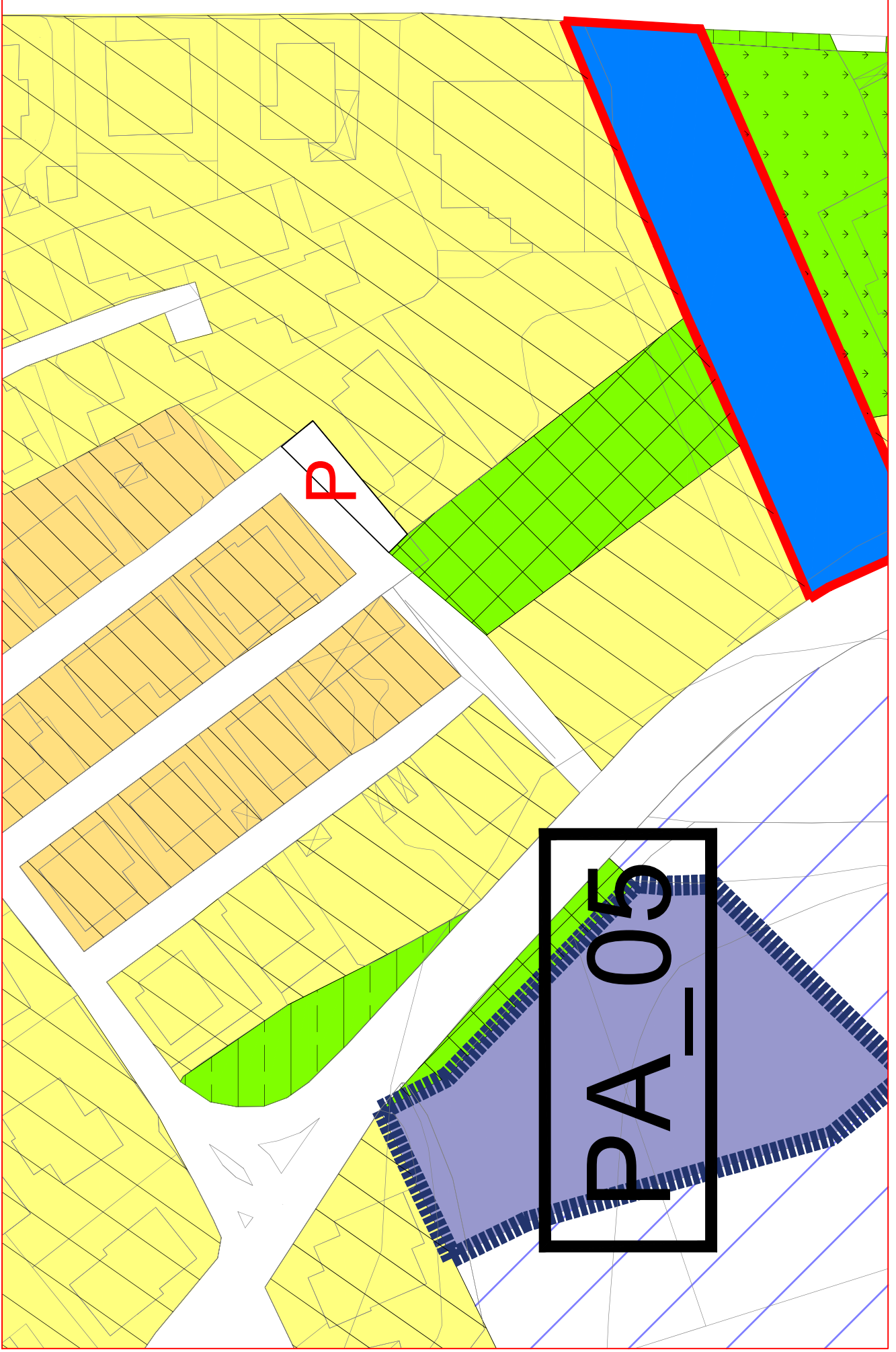
RICADE: 83,5%

DESCRIZIONE: Sistema Insediativo

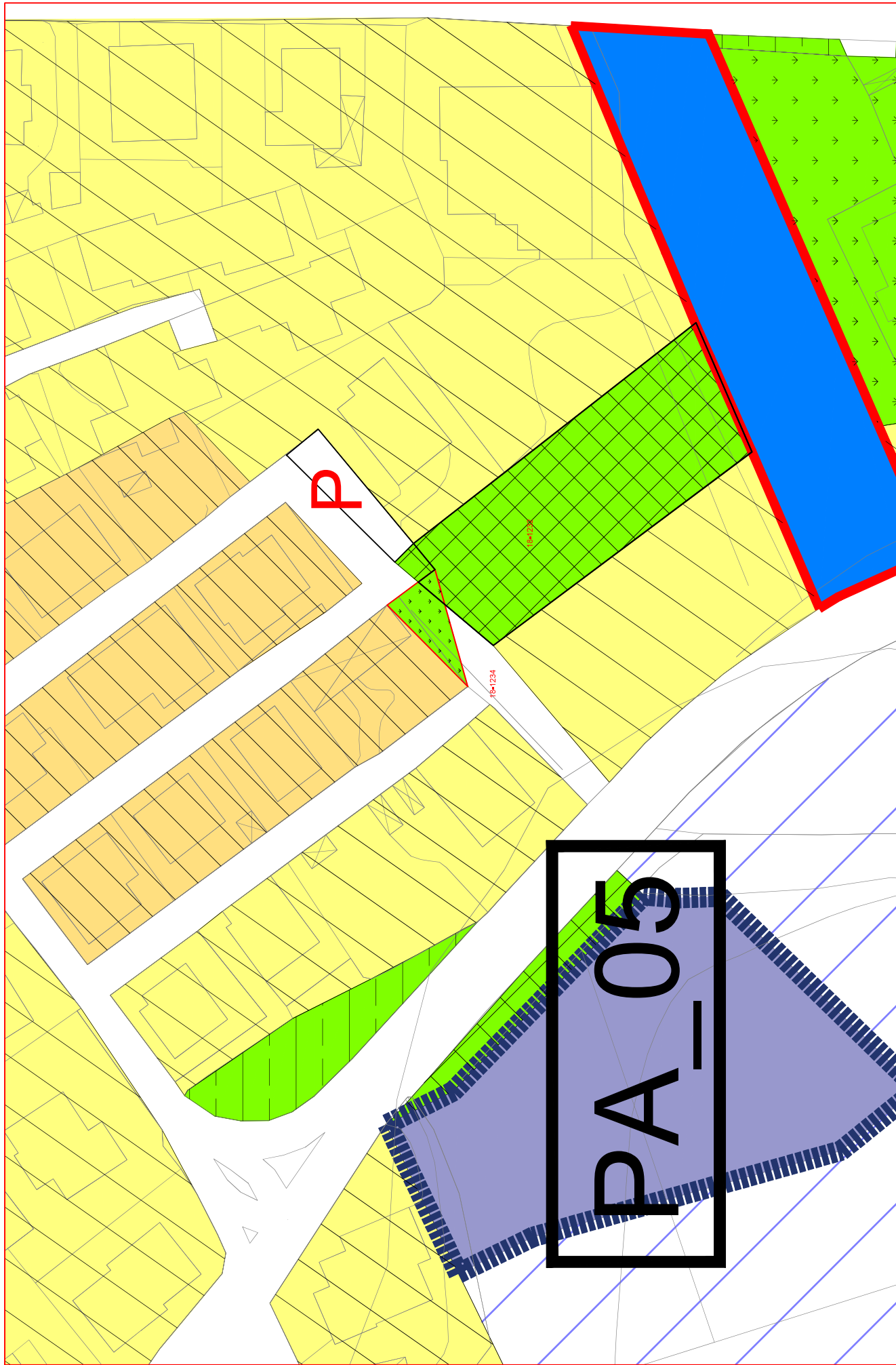
Insedimenti recenti consolidati

[Consulta Tavole P.T.C.P.](#)

STATO ATTUALE



STATO FUTURO





DATI PARTICELLA

CATASTO TERRENI - (n.1 immobile)

IMMOBILE n.1/1

FOGLIO: 25 - PARTICELLA: 1496 - SUBALTERNO:
IMMOBILE: 684057 - QUALITÀ: SEMIN ARBOR - CLASSE: 2
ETTARI: 0 - ARE: 53 - CENTIARE: 38
REDD. DOMINICALE: € 38,6 - REDD. AGRARIO: € 31,7 - PARTITA:
ANNOTAZIONI: FRAZIONAMENTO del 12/09/2000 in atti dal 12/09/2000 (n.2747.1/2000)

INTESTATARI - (n.1)

INTESTATARIO 1/1

SOGGETTO: COMUNE DI MOSCIANO SANT'ANGELO
CF: 82000070670 - PROPRIETÀ: Proprieta' 1000/1000 dal 12/09/2000

CATASTO FABBRICATI - (n.0 immobili)

DESTINAZIONE URBANISTICA - (n.6 destinazioni)

FOGLIO: 25 - PARTICELLA: 1496

STRUMENTO: PRG - Piano Regolatore Generale

ZONA: B4 - Art.34 N.T.A.

TIPO: Poligono

RICADE: 11,0%

DESCRIZIONE: Zona B - Sistema insediativo residenziale

Sottozona B4 - Insediamenti P.E.E.P. esistenti

[Consulta norma](#)

(N.B. Fare comunque riferimento all'intera [N.T.A.](#))

STRUMENTO: PRG - Piano Regolatore Generale

ZONA: F1 - Art.56 N.T.A.

TIPO: Poligono

RICADE: 6,9%

DESCRIZIONE: Zona F - Attrezzature ed impianti di interesse generale

Sottozona F1 - Verde pubblico

[Consulta norma](#)

(N.B. Fare comunque riferimento all'intera [N.T.A.](#))

STRUMENTO: PRG - Piano Regolatore Generale

ZONA: P - Art.9 N.T.A.

TIPO: Poligono

RICADE: 22,5%

DESCRIZIONE: Parcheggi

[Consulta norma](#)

(N.B. Fare comunque riferimento all'intera [N.T.A.](#))

STRUMENTO: PRG - Piano Regolatore Generale

ZONA: VB - Viabilità

TIPO: Poligono

RICADE: 59,6%

DESCRIZIONE: Viabilità



STRUMENTO: A13 - P.T.C.P. - Tutela Ambientale e Paesaggistica

ZONA: A.1.3.2 - Art. 8 P.T.C.P.

TIPO: Poligono

RICADE: 79,7%

DESCRIZIONE: Ambiti di attenzione idrogeologica

Ambiti di protezione idrogeologica

[Consulta Tavole P.T.C.P.](#)

STRUMENTO: SI - P.T.C.P. - Sistema Insediativo

ZONA: B.3 - Art.18 P.T.C.P.

TIPO: Poligono

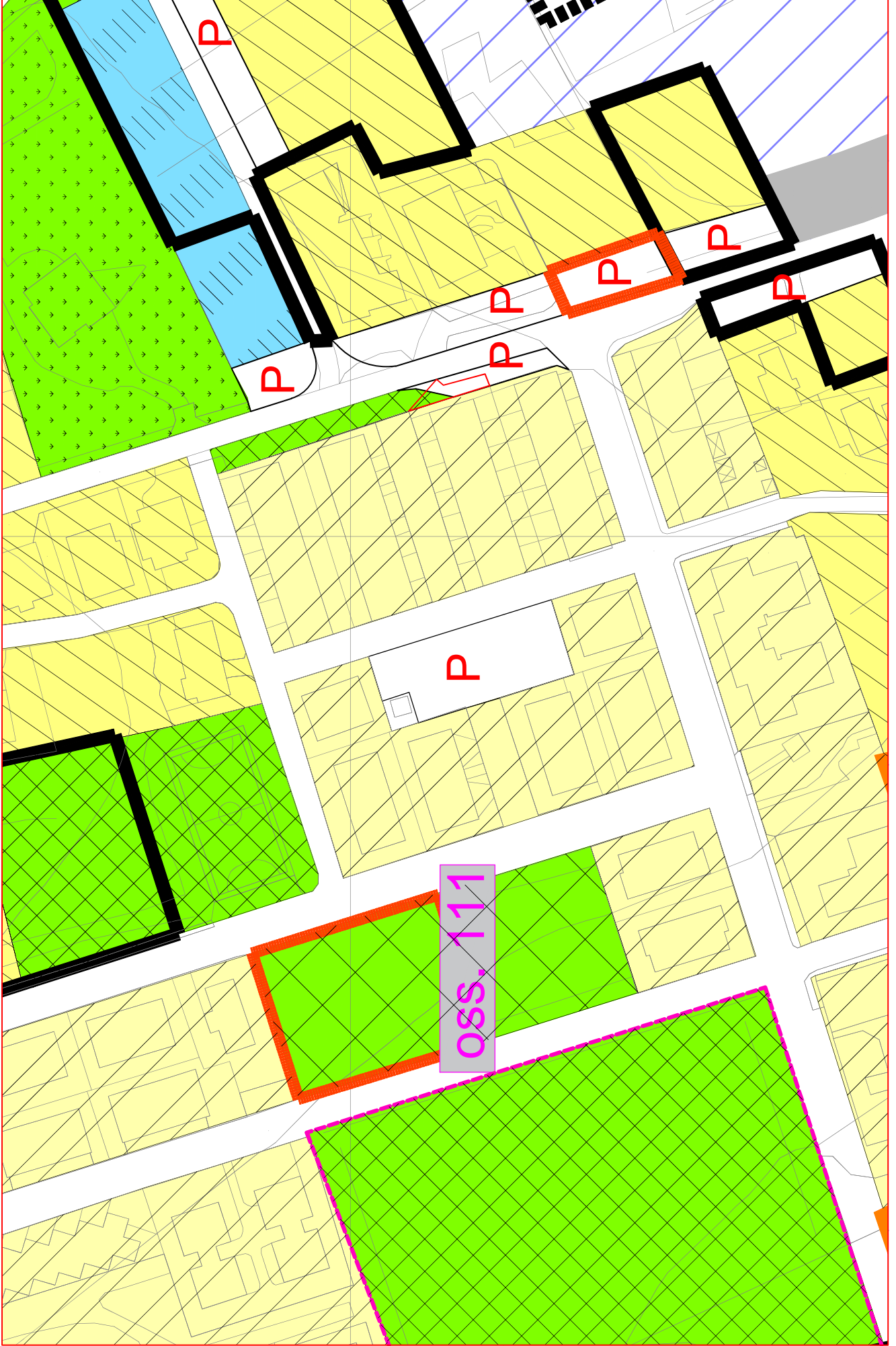
RICADE: 100,0%

DESCRIZIONE: Sistema Insediativo

Insedimenti recenti in via di consolidamento

[Consulta Tavole P.T.C.P.](#)

STATO ATTUALE



STATO FUTURO

